

КАРТА-ПЛАН ТЕРРИТОРИИ

Пояснительная записка

1. Сведения о территории выполнения комплексных кадастровых работ:

34:26:130401

(наименование субъекта Российской Федерации, муниципального образования, населенного пункта, уникальные учетные номера кадастровых кварталов, иные сведения, позволяющие определить местоположение территории, на которой выполняются комплексные кадастровые работы, например, наименование садоводческого или огороднического некоммерческого товарищества, гаражного кооператива, элемента планировочной структуры)

2. Основания выполнения комплексных кадастровых работ:

Наименование, дата и номер документа, на основании которого выполняются комплексные кадастровые работы:

Муниципальный контракт № 0329200062223001496, от 10 апреля 2023 г., документ выдан Администрация Светлоярского муниципального района Волгоградской области

3. Дата подготовки карты-плана территории: 14 июля 2023 г.

4. Сведения о заказчике(ах) комплексных кадастровых работ:

В отношении юридического лица, органа местного самоуправления муниципального района, муниципального округа или городского округа либо уполномоченного исполнительного органа государственной власти субъекта Российской Федерации:

полное или сокращенное (в случае, если имеется) наименование: Администрация Светлоярского муниципального района Волгоградской области

основной государственный регистрационный номер: 1023405960753

идентификационный номер налогоплательщика: 3426003655

В отношении физического лица или представителя физических или юридических лиц:

фамилия, имя, отчество (последнее - при наличии): —

страховой номер индивидуального лицевого счета в системе обязательного пенсионного страхования Российской Федерации (СНИЛС): —

Наименование и реквизиты документа, подтверждающие полномочия представителя заказчика(ов) комплексных кадастровых работ:

—

Адрес электронной почты (для направления уведомления о результатах внесения сведений в Единый государственный реестр недвижимости):

—

5. Сведения об исполнителе комплексных кадастровых работ:

Полное или сокращенное (в случае, если имеется) наименование и адрес юридического лица, с которым заключен государственный или муниципальный контракт либо договор подряда на выполнение комплексных кадастровых работ:

Фамилия, имя, отчество кадастрового инженера (последнее - при наличии): Чиркин Евгений Александрович
и основной государственный регистрационный номер кадастрового инженера индивидуального предпринимателя (ОГРНИП): 318344300021161

Страховой номер индивидуального лицевого счета в системе обязательного пенсионного страхования Российской Федерации (СНИЛС) кадастрового инженера: 152-892-276-89

Уникальный реестровый номер кадастрового инженера в реестре саморегулируемой организации кадастровых инженеров и дата внесения сведений о физическом лице в такой реестр: НП001325, 30 мая 2016 г.

Полное или (в случае, если имеется) сокращенное наименование саморегулируемой организации кадастровых инженеров, членом которой является кадастровый инженер: "Кадастровые инженеры юга"

Контактный телефон: 89275392962

Почтовый адрес и адрес электронной почты, по которым осуществляется связь с кадастровым инженером: 400062, Волгоградская обл, г. Волгоград, ул. им. маршала Василевского, д.4 кв. 18, ewgeniychirkin@mail.ru

6. Перечень документов, использованных при подготовке карты-плана территории:

№ п/п	Реквизиты документа				
	Вид	Дата	Номер	Наименование	Иные сведения
1	2	3	4	5	6
1	Кадастровый план территории, выдан: Филиал публично-правовой компании "Роскадастр" по Волгоградской области	28 марта 2023 г.	КУВИ-001/2023-73021446	Кадастровый план территории	—
2	Материалы картографо-геодезического фонда, выдан: Управление Федеральной службы государственной регистрации, кадастра и картографии по Волгоградской области	31 октября 2019 г.	11-4438-ТХ/19	Выписка из списка координат и высот пунктов ГГС	—

7. Пояснения к карте-плану территории:

Пояснительная записка

Карта-план территории выполнена на территорию в пределах кадастрового квартала 34:26:130401 , расположенного на территории п. Краснопартизанский Светлоярского муниципального района Волгоградской области

Заказчиком комплексных кадастровых работ является Администрация Светлоярского муниципального района Волгоградской области

Комплексные кадастровые работы выполняются на основании муниципального контракта № 0329200062223001496 от 10.04.2023г.

В ходе выполнения кадастровых работ проведен анализ материалов, согласно сведений ЕГРН, представленных в виде кадастровых планов территорий и выписок из ЕГРН в отношении земельных участков и объектов капитального строительства, картографические материалы и материалы из фонда данных, полученных в результате проведения землеустройства, действующие правила землепользования и застройки. утвержденные применительно к данной территории работ.

Так, земельные участки, в отношении которых проводятся комплексные кадастровые работы, расположены в зоне усадебной застройки Ж-1, для которой установлены предельные минимальные (400 кв.м.) и максимальные 25000 кв.м.) размеры земельных участков.

Правила землепользования и застройки Приволжского сельского поселения утверждены Решением Светлоярской районной Думы Волгоградской области № 75/372 от 27.02.2019г "Об утверждении Правил землепользования и застройки Приволжского сельского поселения Светлоярского муниципального района Волгоградской области", ссылка на официальный источник <https://fgistp.economy.gov.ru/lk/#/document-show/270742>

В результате выполнения комплексных кадастровых работ:

- 1) обеспечивается уточнение границ 52 земельных участков;
- 2) образование земельных участков не предусмотрено;
- 3) обеспечивается исправление реестровых ошибок в отношении границ 1 земельных участков;
- 4) исправление реестровых ошибок в сведениях о местоположении границ объектов капитального строительства не выполняется;
- 5) осуществляется уточнение местоположения на земельных участках границ 9 объектов капитального строительства.

Координаты характерных точек границ земельных участков и объектов капитального строительства получены методом спутниковых геодезических определений.

Разница площадей уточняемых земельных участков в результате проведения комплексных кадастровых работ и площадей по сведениям из ЕГРН для каждого конкретного участка не превышает предельные минимальные размеры земельных участков в соответствии с ПЗиЗ.

В настоящую карту-план территории не будут внесены следующие завдвоенные земельные участки: 34:26:130401:16, 34:26:130401:15, 34:26:130401:20, 34:26:130401:9,

а также следующие ОКСы, границы которых невозможно установить по причине отсутствия конкретного адреса 34:26:130401:74, 34:26:130401:76, 34:26:130401:82, 34:26:130401:83, 34:26:130401:84, 34:26:130401:85, 34:26:130401:93, 34:26:130401:94. Сведения об ОКС 34:26:130401:70 - дублирующие.

Сведения о пунктах геодезической сети и средствах измерений

1. Сведения о пунктах геодезической сети:

№ п/п	Вид геодезической сети	Название пункта геодезической сети и тип знака	Система координат пункта геодезической сети	Координаты пункта, м		Дата обследования 31 мая 2023 г.		
						Сведения о состоянии		
				Х	У	наружного знака пункта	центра пункта	марки центра пункта
1	2	3	4	5	6	7	8	9

1	2	3	4	5	6	7	8	9
1	триангуляция. 3	Ивановка, пирамида	МСК-34, зона 1	456 148,13	1 401 735,34	Не обнаружен	Сохранился	Сохранился
2	триангуляция. 2	Венцы, пирамида		461 742,73	1 392 144,86	Сохранился		
3	триангуляция. 3	Нариман, пирамида		457 333,66	1 384 089,95	Не обнаружен		

2. Сведения об использованных средствах измерений:

№ п/п	Наименование и обозначение типа средства измерений - прибора (инструмента, аппаратуры)	Заводской или серийный номер средства измерений	Реквизиты свидетельства о поверке прибора (инструмента, аппаратуры) и (или) срок действия поверки
1	2	3	4
1	Stonex S8 GNSS	STNS84412003	свидетельство № С-ГСХ/28-03-2023/234224544, выдано 28.03.2023г.

Сведения об уточняемых земельных участках

1. Сведения о характерных точках границ уточняемого земельного участка с кадастровым номером 34:26:130401:4 :
 Система координат МСК-34, зона 1 Зона № 1

Обозначение характерных точек границ	Координаты, м				Метод определения координат	Формулы, примененные для расчета средней квадратической погрешности определения координат характерных точек границ (Mt), с подставленными в такие формулы значениями и итоговые (вычисленные) значения Mt, м	Описание закрепления точки
	содержатся в Едином государственном реестре недвижимости		определены в результате выполнения комплексных кадастровых работ				
	X	Y	X	Y			
1	2	3	4	5	6	7	8
н248У	—	—	423 003,46	1 390 082,39	Метод спутниковых геодезических измерений (определений)	$\sqrt{(0,08^2 + 0,06^2)} = 0,10$	—
н249У	—	—	423 001,78	1 390 083,19			
н250У	—	—	423 001,06	1 390 081,67			
н251У	—	—	423 002,75	1 390 080,88			
н248У	—	—	423 003,46	1 390 082,39			
н248У	—	—	423 003,46	1 390 082,39			

2. Сведения о частях границ уточняемого земельного участка с кадастровым номером 34:26:130401:4 :

Обозначение части границ		Горизонтальное проложение (S), м	Описание прохождения части границ	Сведения о согласовании местоположения границ (согласовано/спорное)
от т.	до т.			
1	2	3	4	5
н248У	н249У	1,86	—	согласовано
н249У	н250У	1,68		
н250У	н251У	1,87		
н251У	н248У	1,67		
н248У	н249У	1,86		

3. Сведения о характеристиках уточняемого земельного участка с кадастровым номером 34:26:130401:4 :

№ п/п	Наименование характеристики земельного участка	Значение характеристики
1	2	3
1	2	3

1	2	3
1.	Адрес земельного участка	—
1.1.	Сведения о местоположении земельного участка (при отсутствии адреса) в структурированном в соответствии с федеральной информационной адресной системой виде	Российская Федерация, Волгоградская область, Светлоярский р-н, Краснопартизанский п
1.2.	Дополнительные сведения о местоположении земельного участка	—
2.	Площадь земельного участка \pm величина погрешности определения (вычисления) площади ($P \pm \Delta P$), м ²	$3 \pm 1,00$
3.	Формула, примененная для вычисления предельной погрешности определения площади земельного участка, с подставленными значениями и итоговые (вычисленные) значения	$3,5*0,10*\sqrt{(3,00)} = 1$
4.	Площадь земельного участка согласно сведениям Единого государственного реестра недвижимости (Ркад), м ²	311,00
5.	Оценка расхождения P и $R_{кад}$ ($P - R_{кад}$), м ²	308
6.	Предельный минимальный и максимальный размеры земельного участка ($R_{мин}$ и $R_{макс}$), м ²	$R_{мин} = 400$ $R_{макс} = 25\ 000$
7.	Вид (виды) разрешенного использования	ВЛ 10кВ 1Л-ПС "Привольная"
7.1.	Дополнительные сведения об использовании земельного участка	—
8.	Кадастровый или иной государственный учетный номер (инвентарный) здания, сооружения, объекта незавершенного строительства, расположенного на земельном участке	—
9.	Сведения о земельных участках (землях общего пользования, территории общего пользования), посредством которых обеспечивается доступ	Земли общего пользования
10.	Иные сведения	—
4. Пояснения к сведениям об уточняемом земельном участке с кадастровым номером		34:26:130401:4 :
1.	—	—

1. Сведения о характерных точках границ уточняемого земельного участка с кадастровым номером 34:26:130401:6 :
 Система координат МСК-34, зона 1 Зона № 1

Обозначение характерных точек границ	Координаты, м				Метод определения координат	Формулы, примененные для расчета средней квадратической погрешности определения координат характерных точек границ (Mt), с подставленными в такие формулы значениями и итоговые (вычисленные) значения Mt, м	Описание закрепления точки
	содержатся в Едином государственном реестре недвижимости		определены в результате выполнения комплексных кадастровых работ				
	X	Y	X	Y			
1	2	3	4	5	6	7	8
н21У	—	—	423 018,32	1 389 908,70	Метод спутниковых геодезических измерений (определений)	$\sqrt{(0,08^2 + 0,06^2)} = 0,10$	—
н22У	—	—	422 984,17	1 389 926,71			
н23У	—	—	422 995,04	1 389 947,32			
н24У	—	—	423 029,19	1 389 929,31			
н21У	—	—	423 018,32	1 389 908,70			

2. Сведения о частях границ уточняемого земельного участка с кадастровым номером 34:26:130401:6 :

Обозначение части границ		Горизонтальное проложение (S), м	Описание прохождения части границ	Сведения о согласовании местоположения границ (согласовано/спорное)
от т.	до т.			
1	2	3	4	5
н21У	н22У	38,61	—	согласовано
н22У	н23У	23,30		
н23У	н24У	38,61		
н24У	н21У	23,30		

3. Сведения о характеристиках уточняемого земельного участка с кадастровым номером 34:26:130401:6 :

№ п/п	Наименование характеристики земельного участка	Значение характеристики
1	2	3
1		

1	2	3
1.	Адрес земельного участка	—
1.1.	Сведения о местоположении земельного участка (при отсутствии адреса) в структурированном в соответствии с федеральной информационной адресной системой виде	Российская Федерация, Волгоградская область, Светлоярский р-н, Краснопартизанский п, Сердюкова ул, д 8
1.2.	Дополнительные сведения о местоположении земельного участка	—
2.	Площадь земельного участка ± величина погрешности определения (вычисления) площади ($P \pm \Delta P$), м ²	900 ± 11,00
3.	Формула, примененная для вычисления предельной погрешности определения площади земельного участка, с подставленными значениями и итоговые (вычисленные) значения	$3,5 * 0,10 * \sqrt{(900,00)} = 11$
4.	Площадь земельного участка согласно сведениям Единого государственного реестра недвижимости (Ркад), м ²	900,00
5.	Оценка расхождения Р и Ркад ($P - P_{кад}$), м ²	0
6.	Предельный минимальный и максимальный размеры земельного участка (Рмин и Рмакс), м ²	Рмин = 400 Рмакс = 25 000
7.	Вид (виды) разрешенного использования	земли для ведения личного подсобного хозяйства
7.1.	Дополнительные сведения об использовании земельного участка	—
8.	Кадастровый или иной государственный учетный номер (инвентарный) здания, сооружения, объекта незавершенного строительства, расположенного на земельном участке	—
9.	Сведения о земельных участках (землях общего пользования, территории общего пользования), посредством которых обеспечивается доступ	Земли общего пользования
10.	Иные сведения	—
4. Пояснения к сведениям об уточняемом земельном участке с кадастровым номером		34:26:130401:6 :
1.	—	—

1. Сведения о характерных точках границ уточняемого земельного участка с кадастровым номером 34:26:130401:7 :
 Система координат МСК-34, зона 1 Зона № 1

Обозначение характерных точек границ	Координаты, м				Метод определения координат	Формулы, примененные для расчета средней квадратической погрешности определения координат характерных точек границ (Mt), с подставленными в такие формулы значениями и итоговые (вычисленные) значения Mt, м	Описание закрепления точки
	содержатся в Едином государственном реестре недвижимости		определены в результате выполнения комплексных кадастровых работ				
	X	Y	X	Y			
1	2	3	4	5	6	7	8
н9У	—	—	422 785,75	1 390 195,82	Метод спутниковых геодезических измерений (определений)	$\sqrt{(0,08^2 + 0,06^2)} = 0,10$	—
н10У	—	—	422 802,13	1 390 232,11			
н11У	—	—	422 785,93	1 390 239,32			
н12У	—	—	422 769,22	1 390 203,28			
н9У	—	—	422 785,75	1 390 195,82			

2. Сведения о частях границ уточняемого земельного участка с кадастровым номером 34:26:130401:7 :

Обозначение части границ		Горизонтальное проложение (S), м	Описание прохождения части границ	Сведения о согласовании местоположения границ (согласовано/спорное)
от т.	до т.			
1	2	3	4	5
н9У	н10У	39,82	—	согласовано
н10У	н11У	17,73		
н11У	н12У	39,73		
н12У	н9У	18,14		

3. Сведения о характеристиках уточняемого земельного участка с кадастровым номером 34:26:130401:7 :

№ п/п	Наименование характеристики земельного участка	Значение характеристики
1	2	3
1	2	3

1	2	3
1.	Адрес земельного участка	—
1.1.	Сведения о местоположении земельного участка (при отсутствии адреса) в структурированном в соответствии с федеральной информационной адресной системой виде	Российская Федерация, Волгоградская область, Светлоярский р-н, Краснопартизанский п, Чапаева ул, д 28
1.2.	Дополнительные сведения о местоположении земельного участка	—
2.	Площадь земельного участка \pm величина погрешности определения (вычисления) площади ($P \pm \Delta P$), м ²	713 \pm 9,00
3.	Формула, примененная для вычисления предельной погрешности определения площади земельного участка, с подставленными значениями и итоговые (вычисленные) значения	$3,5*0,10*\sqrt{(713,00)} = 9$
4.	Площадь земельного участка согласно сведениям Единого государственного реестра недвижимости (Ркад), м ²	700,00
5.	Оценка расхождения P и Ркад ($P - P_{кад}$), м ²	13
6.	Предельный минимальный и максимальный размеры земельного участка (Рмин и Рмакс), м ²	Рмин = 400 Рмакс = 25 000
7.	Вид (виды) разрешенного использования	земли для ведения личного подсобного хозяйства
7.1.	Дополнительные сведения об использовании земельного участка	—
8.	Кадастровый или иной государственный учетный номер (инвентарный) здания, сооружения, объекта незавершенного строительства, расположенного на земельном участке	—
9.	Сведения о земельных участках (землях общего пользования, территории общего пользования), посредством которых обеспечивается доступ	Земли общего пользования
10.	Иные сведения	—
4. Пояснения к сведениям об уточняемом земельном участке с кадастровым номером		34:26:130401:7 :
1.	—	—

1. Сведения о характерных точках границ уточняемого земельного участка с кадастровым номером 34:26:130401:8 :
 Система координат МСК-34, зона 1 Зона № 1

Обозначение характерных точек границ	Координаты, м				Метод определения координат	Формулы, примененные для расчета средней квадратической погрешности определения координат характерных точек границ (Mt), с подставленными в такие формулы значениями и итоговые (вычисленные) значения Mt, м	Описание закрепления точки
	содержатся в Едином государственном реестре недвижимости		определены в результате выполнения комплексных кадастровых работ				
	X	Y	X	Y			
1	2	3	4	5	6	7	8
н241У	—	—	422 860,67	1 390 204,23	Метод спутниковых геодезических измерений (определений)	$\sqrt{(0,08^2 + 0,06^2)} = 0,10$	—
н242У	—	—	422 849,35	1 390 210,28			
н243У	—	—	422 840,86	1 390 194,42			
н244У	—	—	422 833,08	1 390 181,15			
н245У	—	—	422 834,83	1 390 178,50			
н246У	—	—	422 852,67	1 390 168,67			
н247У	—	—	422 869,60	1 390 199,42			
н241У	—	—	422 860,67	1 390 204,23			

2. Сведения о частях границ уточняемого земельного участка с кадастровым номером 34:26:130401:8 :

Обозначение части границ		Горизонтальное проложение (S), м	Описание прохождения части границ	Сведения о согласовании местоположения границ (согласовано/спорное)
от т.	до т.			
1	2	3	4	5
н241У	н242У	12,84	—	согласовано
н242У	н243У	17,99		
н243У	н244У	15,38		
н244У	н245У	3,18		

1	2	3	4	5
н245У	н246У	20,37	—	согласовано
н246У	н247У	35,10		
н247У	н241У	10,14		

3. Сведения о характеристиках уточняемого земельного участка с кадастровым номером 34:26:130401:8 :

№ п/п	Наименование характеристики земельного участка	Значение характеристики
1	2	3
1.	Адрес земельного участка	—
1.1.	Сведения о местоположении земельного участка (при отсутствии адреса) в структурированном в соответствии с федеральной информационной адресной системой виде	Российская Федерация, Волгоградская область, Светлоярский р-н, Краснопартизанский п, Чапаева ул, д 25
1.2.	Дополнительные сведения о местоположении земельного участка	—
2.	Площадь земельного участка ± величина погрешности определения (вычисления) площади ($P \pm \Delta P$), м ²	800 ± 10,00
3.	Формула, примененная для вычисления предельной погрешности определения площади земельного участка, с подставленными значениями и итоговые (вычисленные) значения	$3,5 * 0,10 * \sqrt{(800,00)} = 10$
4.	Площадь земельного участка согласно сведениям Единого государственного реестра недвижимости (Ркад), м ²	700,00
5.	Оценка расхождения Р и Ркад ($P - P_{кад}$), м ²	100
6.	Предельный минимальный и максимальный размеры земельного участка (Рмин и Рмакс), м ²	Рмин = 400 Рмакс = 25 000
7.	Вид (виды) разрешенного использования	земли для ведения личного подсобного хозяйства
7.1.	Дополнительные сведения об использовании земельного участка	—
8.	Кадастровый или иной государственный учетный номер (инвентарный) здания, сооружения, объекта незавершенного строительства, расположенного на земельном участке	—
9.	Сведения о земельных участках (землях общего пользования, территории общего пользования), посредством которых обеспечивается доступ	Земли общего пользования
10.	Иные сведения	—

4. Пояснения к сведениям об уточняемом земельном участке с кадастровым номером 34:26:130401:8 :

1.	—
----	---

1. Сведения о характерных точках границ уточняемого земельного участка с кадастровым номером 34:26:130401:10 :
 Система координат МСК-34, зона 1 Зона № 1

Обозначение характерных точек границ	Координаты, м				Метод определения координат	Формулы, примененные для расчета средней квадратической погрешности определения координат характерных точек границ (Mt), с подставленными в такие формулы значениями и итоговые (вычисленные) значения Mt, м	Описание закрепления точки
	содержатся в Едином государственном реестре недвижимости		определены в результате выполнения комплексных кадастровых работ				
	X	Y	X	Y			
1	2	3	4	5	6	7	8
н235У	—	—	422 987,00	1 390 095,00	Метод спутниковых геодезических измерений (определений)	$\sqrt{(0,08^2 + 0,06^2)} = 0,10$	—
н236У	—	—	422 997,93	1 390 117,50			
н237У	—	—	422 987,00	1 390 122,81			
н238У	—	—	422 990,71	1 390 130,44			
н239У	—	—	422 973,26	1 390 138,92			
н240У	—	—	422 958,62	1 390 108,80			
н235У	—	—	422 987,00	1 390 095,00			

2. Сведения о частях границ уточняемого земельного участка с кадастровым номером 34:26:130401:10 :

Обозначение части границ		Горизонтальное проложение (S), м	Описание прохождения части границ	Сведения о согласовании местоположения границ (согласовано/спорное)
от т.	до т.			
1	2	3	4	5
н235У	н236У	25,01	—	согласовано
н236У	н237У	12,15		
н237У	н238У	8,48		
н238У	н239У	19,40		
н239У	н240У	33,49		
н240У	н235У	31,56		

3. Сведения о характеристиках уточняемого земельного участка с кадастровым номером 34:26:130401:10 :

№ п/п	Наименование характеристики земельного участка	Значение характеристики
1	2	3
1.	Адрес земельного участка	—
1.1.	Сведения о местоположении земельного участка (при отсутствии адреса) в структурированном в соответствии с федеральной информационной адресной системой виде	Российская Федерация, Волгоградская область, Светлоярский р-н, Краснопартизанский п, Чапаева ул, д 21
1.2.	Дополнительные сведения о местоположении земельного участка	—
2.	Площадь земельного участка ± величина погрешности определения (вычисления) площади ($P \pm \Delta P$), м ²	954 ± 11,00
3.	Формула, примененная для вычисления предельной погрешности определения площади земельного участка, с подставленными значениями и итоговые (вычисленные) значения	$3,5 * 0,10 * \sqrt{(954,00)} = 11$
4.	Площадь земельного участка согласно сведениям Единого государственного реестра недвижимости (Ркад), м ²	900,00
5.	Оценка расхождения P и Ркад ($P - P_{кад}$), м ²	54
6.	Предельный минимальный и максимальный размеры земельного участка (Рмин и Рмакс), м ²	Рмин = 400 Рмакс = 25 000
7.	Вид (виды) разрешенного использования	земли для ведения личного подсобного хозяйства
7.1.	Дополнительные сведения об использовании земельного участка	—
8.	Кадастровый или иной государственный учетный номер (инвентарный) здания, сооружения, объекта незавершенного строительства, расположенного на земельном участке	—
9.	Сведения о земельных участках (землях общего пользования, территории общего пользования), посредством которых обеспечивается доступ	Земли общего пользования
10.	Иные сведения	—

4. Пояснения к сведениям об уточняемом земельном участке с кадастровым номером 34:26:130401:10 :

1.	—
----	---

1. Сведения о характерных точках границ уточняемого земельного участка с кадастровым номером 34:26:130401:11 :
 Система координат МСК-34, зона 1 Зона № 1

Обозначение характерных точек границ	Координаты, м				Метод определения координат	Формулы, примененные для расчета средней квадратической погрешности определения координат характерных точек границ (Mt), с подставленными в такие формулы значениями и итоговые (вычисленные) значения Mt, м	Описание закрепления точки
	содержатся в Едином государственном реестре недвижимости		определены в результате выполнения комплексных кадастровых работ				
	X	Y	X	Y			
1	2	3	4	5	6	7	8
н227У	—	—	423 021,58	1 390 079,66	Метод спутниковых геодезических измерений (определений)	$\sqrt{(0,08^2 + 0,06^2)} = 0,10$	—
н228У	—	—	423 024,42	1 390 086,38			
н229У	—	—	423 026,91	1 390 085,01			
н230У	—	—	423 047,35	1 390 122,17			
н231У	—	—	423 054,02	1 390 134,30			
н232У	—	—	423 038,69	1 390 144,58			
н233У	—	—	423 026,43	1 390 120,02			
н234У	—	—	423 008,48	1 390 085,25			
н227У	—	—	423 021,58	1 390 079,66			

2. Сведения о частях границ уточняемого земельного участка с кадастровым номером 34:26:130401:11 :

Обозначение части границ		Горизонтальное проложение (S), м	Описание прохождения части границ	Сведения о согласовании местоположения границ (согласовано/спорное)
от т.	до т.			
1	2	3	4	5
н227У	н228У	7,30	—	согласовано
н228У	н229У	2,84		

1	2	3	4	5
н229У	н230У	42,41	—	согласовано
н230У	н231У	13,84		
н231У	н232У	18,46		
н232У	н233У	27,45		
н233У	н234У	39,13		
н234У	н227У	14,24		

3. Сведения о характеристиках уточняемого земельного участка с кадастровым номером 34:26:130401:11 :

№ п/п	Наименование характеристики земельного участка	Значение характеристики
1	2	3
1.	Адрес земельного участка	—
1.1.	Сведения о местоположении земельного участка (при отсутствии адреса) в структурированном в соответствии с федеральной информационной адресной системой виде	Российская Федерация, Волгоградская область, Светлоярский р-н, Краснопартизанский п, Чапаева ул, д 19
1.2.	Дополнительные сведения о местоположении земельного участка	—
2.	Площадь земельного участка ± величина погрешности определения (вычисления) площади ($P \pm \Delta P$), м ²	1 100 ± 12,00
3.	Формула, примененная для вычисления предельной погрешности определения площади земельного участка, с подставленными значениями и итоговые (вычисленные) значения	$3,5*0,10*\sqrt{(1\ 100,00)} = 12$
4.	Площадь земельного участка согласно сведениям Единого государственного реестра недвижимости ($P_{\text{кад}}$), м ²	1 100,00
5.	Оценка расхождения P и $P_{\text{кад}}$ ($P - P_{\text{кад}}$), м ²	0
6.	Предельный минимальный и максимальный размеры земельного участка ($P_{\text{мин}}$ и $P_{\text{макс}}$), м ²	$P_{\text{мин}} = 400$ $P_{\text{макс}} = 25\ 000$
7.	Вид (виды) разрешенного использования	земли для ведения личного подсобного хозяйства
7.1.	Дополнительные сведения об использовании земельного участка	—
8.	Кадастровый или иной государственный учетный номер (инвентарный) здания, сооружения, объекта незавершенного строительства, расположенного на земельном участке	—
9.	Сведения о земельных участках (землях общего пользования, территории общего пользования), посредством которых обеспечивается доступ	Земли общего пользования
10.	Иные сведения	—

4. Пояснения к сведениям об уточняемом земельном участке с кадастровым номером 34:26:130401:11 :

1. —

1. Сведения о характерных точках границ уточняемого земельного участка с кадастровым номером 34:26:130401:12 :

Система координат МСК-34, зона 1 Зона № 1

Обозначение характерных точек границ	Координаты, м				Метод определения координат	Формулы, примененные для расчета средней квадратической погрешности определения координат характерных точек границ (Mt), с подставленными в такие формулы значениями и итоговые (вычисленные) значения Mt, м	Описание закрепления точки
	содержатся в Едином государственном реестре недвижимости		определены в результате выполнения комплексных кадастровых работ				
	X	Y	X	Y			
1	2	3	4	5	6	7	8
н223У	—	—	422 982,68	1 390 067,20	Метод спутниковых геодезических измерений (определений)	$\sqrt{(0,08^2 + 0,06^2)} = 0,10$	—
н224У	—	—	422 972,74	1 390 050,11			
н225У	—	—	423 016,62	1 390 024,62			
н226У	—	—	423 026,55	1 390 041,70			
н223У	—	—	422 982,68	1 390 067,20			

2. Сведения о частях границ уточняемого земельного участка с кадастровым номером 34:26:130401:12 :

Обозначение части границ		Горизонтальное проложение (S), м	Описание прохождения части границ	Сведения о согласовании местоположения границ (согласовано/спорное)
от т.	до т.			
1	2	3	4	5
н223У	н224У	19,77	—	согласовано
н224У	н225У	50,75		
н225У	н226У	19,76		
н226У	н223У	50,74		

3. Сведения о характеристиках уточняемого земельного участка с кадастровым номером 34:26:130401:12 :

№ п/п	Наименование характеристики земельного участка	Значение характеристики
1	2	3
1	2	3

1	2	3
1.	Адрес земельного участка	—
1.1.	Сведения о местоположении земельного участка (при отсутствии адреса) в структурированном в соответствии с федеральной информационной адресной системой виде	Российская Федерация, Волгоградская область, Светлоярский р-н, Краснопартизанский п, Чапаева ул, д 16
1.2.	Дополнительные сведения о местоположении земельного участка	—
2.	Площадь земельного участка ± величина погрешности определения (вычисления) площади ($P \pm \Delta P$), м ²	1 003 ± 11,00
3.	Формула, примененная для вычисления предельной погрешности определения площади земельного участка, с подставленными значениями и итоговые (вычисленные) значения	$3,5*0,10*\sqrt{(1\ 003,00)} = 11$
4.	Площадь земельного участка согласно сведениям Единого государственного реестра недвижимости (Ркад), м ²	500,00
5.	Оценка расхождения Р и Ркад ($P - P_{кад}$), м ²	503
6.	Предельный минимальный и максимальный размеры земельного участка (Рмин и Рмакс), м ²	Рмин = 400 Рмакс = 25 000
7.	Вид (виды) разрешенного использования	земли для ведения личного подсобного хозяйства
7.1.	Дополнительные сведения об использовании земельного участка	—
8.	Кадастровый или иной государственный учетный номер (инвентарный) здания, сооружения, объекта незавершенного строительства, расположенного на земельном участке	—
9.	Сведения о земельных участках (землях общего пользования, территории общего пользования), посредством которых обеспечивается доступ	Земли общего пользования
10.	Иные сведения	—
4. Пояснения к сведениям об уточняемом земельном участке с кадастровым номером		34:26:130401:12 :
1.	—	—

1. Сведения о характерных точках границ уточняемого земельного участка с кадастровым номером 34:26:130401:13 :
 Система координат МСК-34, зона 1 Зона № 1

Обозначение характерных точек границ	Координаты, м				Метод определения координат	Формулы, примененные для расчета средней квадратической погрешности определения координат характерных точек границ (Mt), с подставленными в такие формулы значениями и итоговые (вычисленные) значения Mt, м	Описание закрепления точки
	содержатся в Едином государственном реестре недвижимости		определены в результате выполнения комплексных кадастровых работ				
	X	Y	X	Y			
1	2	3	4	5	6	7	8
н217У	—	—	422 997,35	1 389 970,12	Метод спутниковых геодезических измерений (определений)	$\sqrt{(0,08^2 + 0,06^2)} = 0,10$	—
н218У	—	—	422 999,35	1 389 982,96			
н219У	—	—	422 997,13	1 389 994,07			
н220У	—	—	422 986,71	1 390 004,38			
н221У	—	—	422 964,25	1 390 023,68			
н222У	—	—	422 951,91	1 389 998,04			
н217У	—	—	422 997,35	1 389 970,12			

2. Сведения о частях границ уточняемого земельного участка с кадастровым номером 34:26:130401:13 :

Обозначение части границ		Горизонтальное проложение (S), м	Описание прохождения части границ	Сведения о согласовании местоположения границ (согласовано/спорное)
от т.	до т.			
1	2	3	4	5
н217У	н218У	12,99	—	согласовано
н218У	н219У	11,33		
н219У	н220У	14,66		
н220У	н221У	29,61		
н221У	н222У	28,45		
н222У	н217У	53,33		

3. Сведения о характеристиках уточняемого земельного участка с кадастровым номером 34:26:130401:13 :

№ п/п	Наименование характеристики земельного участка	Значение характеристики
1	2	3
1.	Адрес земельного участка	—
1.1.	Сведения о местоположении земельного участка (при отсутствии адреса) в структурированном в соответствии с федеральной информационной адресной системой виде	Российская Федерация, Волгоградская область, Светлоярский р-н, Краснопартизанский п, Чапаева ул, д 14
1.2.	Дополнительные сведения о местоположении земельного участка	—
2.	Площадь земельного участка ± величина погрешности определения (вычисления) площади ($P \pm \Delta P$), м ²	1 186 ± 12,00
3.	Формула, примененная для вычисления предельной погрешности определения площади земельного участка, с подставленными значениями и итоговые (вычисленные) значения	$3,5*0,10*\sqrt{(1\ 186,00)} = 12$
4.	Площадь земельного участка согласно сведениям Единого государственного реестра недвижимости (Ркад), м ²	1 186,00
5.	Оценка расхождения Р и Ркад ($P - P_{кад}$), м ²	0
6.	Предельный минимальный и максимальный размеры земельного участка (Рмин и Рмакс), м ²	Рмин = 400 Рмакс = 25 000
7.	Вид (виды) разрешенного использования	земли для ведения личного подсобного хозяйства
7.1.	Дополнительные сведения об использовании земельного участка	—
8.	Кадастровый или иной государственный учетный номер (инвентарный) здания, сооружения, объекта незавершенного строительства, расположенного на земельном участке	—
9.	Сведения о земельных участках (землях общего пользования, территории общего пользования), посредством которых обеспечивается доступ	Земли общего пользования
10.	Иные сведения	—

4. Пояснения к сведениям об уточняемом земельном участке с кадастровым номером 34:26:130401:13 :

1.	—
----	---

1. Сведения о характерных точках границ уточняемого земельного участка с кадастровым номером 34:26:130401:14 :
 Система координат МСК-34, зона 1 Зона № 1

Обозначение характерных точек границ	Координаты, м				Метод определения координат	Формулы, примененные для расчета средней квадратической погрешности определения координат характерных точек границ (Mt), с подставленными в такие формулы значениями и итоговые (вычисленные) значения Mt, м	Описание закрепления точки
	содержатся в Едином государственном реестре недвижимости		определены в результате выполнения комплексных кадастровых работ				
	X	Y	X	Y			
1	2	3	4	5	6	7	8
н211У	—	—	422 998,81	1 389 865,23	Метод спутниковых геодезических измерений (определений)	$\sqrt{(0,08^2 + 0,06^2)} = 0,10$	—
н212У	—	—	423 005,56	1 389 878,49			
н213У	—	—	422 988,67	1 389 890,77			
н214У	—	—	422 991,66	1 389 894,88			
н215У	—	—	422 974,21	1 389 907,57			
н216У	—	—	422 961,46	1 389 884,27			
н211У	—	—	422 998,81	1 389 865,23			

2. Сведения о частях границ уточняемого земельного участка с кадастровым номером 34:26:130401:14 :

Обозначение части границ		Горизонтальное проложение (S), м	Описание прохождения части границ	Сведения о согласовании местоположения границ (согласовано/спорное)
от т.	до т.			
1	2	3	4	5
н211У	н212У	14,88	—	согласовано
н212У	н213У	20,88		
н213У	н214У	5,08		
н214У	н215У	21,58		
н215У	н216У	26,56		
н216У	н211У	41,92		

3. Сведения о характеристиках уточняемого земельного участка с кадастровым номером <u>34:26:130401:14</u> :		
№ п/п	Наименование характеристики земельного участка	Значение характеристики
1	2	3
1.	Адрес земельного участка	—
1.1.	Сведения о местоположении земельного участка (при отсутствии адреса) в структурированном в соответствии с федеральной информационной адресной системой виде	Российская Федерация, Волгоградская область, Светлоярский р-н, Краснопартизанский п, Сердюкова ул, д 6
1.2.	Дополнительные сведения о местоположении земельного участка	—
2.	Площадь земельного участка ± величина погрешности определения (вычисления) площади ($P \pm \Delta P$), м ²	864 ± 10,00
3.	Формула, примененная для вычисления предельной погрешности определения площади земельного участка, с подставленными значениями и итоговые (вычисленные) значения	$3,5 * 0,10 * \sqrt{(864,00)} = 10$
4.	Площадь земельного участка согласно сведениям Единого государственного реестра недвижимости (Ркад), м ²	900,00
5.	Оценка расхождения Р и Ркад ($P - P_{кад}$), м ²	36
6.	Предельный минимальный и максимальный размеры земельного участка (Рмин и Рмакс), м ²	Рмин = 400 Рмакс = 25 000
7.	Вид (виды) разрешенного использования	земли для ведения личного подсобного хозяйства
7.1.	Дополнительные сведения об использовании земельного участка	—
8.	Кадастровый или иной государственный учетный номер (инвентарный) здания, сооружения, объекта незавершенного строительства, расположенного на земельном участке	—
9.	Сведения о земельных участках (землях общего пользования, территории общего пользования), посредством которых обеспечивается доступ	Земли общего пользования
10.	Иные сведения	—
4. Пояснения к сведениям об уточняемом земельном участке с кадастровым номером <u>34:26:130401:14</u> :		
1.	—	—

1. Сведения о характерных точках границ уточняемого земельного участка с кадастровым номером 34:26:130401:17 :
 Система координат МСК-34, зона 1 Зона № 1

Обозначение характерных точек границ	Координаты, м				Метод определения координат	Формулы, примененные для расчета средней квадратической погрешности определения координат характерных точек границ (Mt), с подставленными в такие формулы значениями и итоговые (вычисленные) значения Mt, м	Описание закрепления точки
	содержатся в Едином государственном реестре недвижимости		определены в результате выполнения комплексных кадастровых работ				
	X	Y	X	Y			
1	2	3	4	5	6	7	8
н207У	—	—	422 979,78	1 389 826,88	Метод спутниковых геодезических измерений (определений)	$\sqrt{(0,08^2 + 0,06^2)} = 0,10$	—
н208У	—	—	422 987,88	1 389 844,60			
н209У	—	—	422 949,84	1 389 861,98			
н210У	—	—	422 941,32	1 389 847,90			
н207У	—	—	422 979,78	1 389 826,88			

2. Сведения о частях границ уточняемого земельного участка с кадастровым номером 34:26:130401:17 :

Обозначение части границ		Горизонтальное проложение (S), м	Описание прохождения части границ	Сведения о согласовании местоположения границ (согласовано/спорное)
от т.	до т.			
1	2	3	4	5
н207У	н208У	19,48	—	согласовано
н208У	н209У	41,82		
н209У	н210У	16,46		
н210У	н207У	43,83		

3. Сведения о характеристиках уточняемого земельного участка с кадастровым номером 34:26:130401:17 :

№ п/п	Наименование характеристики земельного участка	Значение характеристики
1	2	3
1	2	3

1	2	3
1.	Адрес земельного участка	—
1.1.	Сведения о местоположении земельного участка (при отсутствии адреса) в структурированном в соответствии с федеральной информационной адресной системой виде	Российская Федерация, Волгоградская область, Светлоярский р-н, Краснопартизанский п, Сердюкова ул, д 4
1.2.	Дополнительные сведения о местоположении земельного участка	—
2.	Площадь земельного участка ± величина погрешности определения (вычисления) площади ($P \pm \Delta P$), м ²	768 ± 10,00
3.	Формула, примененная для вычисления предельной погрешности определения площади земельного участка, с подставленными значениями и итоговые (вычисленные) значения	$3,5 * 0,10 * \sqrt{(768,00)} = 10$
4.	Площадь земельного участка согласно сведениям Единого государственного реестра недвижимости (Ркад), м ²	700,00
5.	Оценка расхождения Р и Ркад ($P - P_{кад}$), м ²	68
6.	Предельный минимальный и максимальный размеры земельного участка (Рмин и Рмакс), м ²	Рмин = 400 Рмакс = 25 000
7.	Вид (виды) разрешенного использования	земли для ведения личного подсобного хозяйства
7.1.	Дополнительные сведения об использовании земельного участка	—
8.	Кадастровый или иной государственный учетный номер (инвентарный) здания, сооружения, объекта незавершенного строительства, расположенного на земельном участке	34:26:130401:66
9.	Сведения о земельных участках (землях общего пользования, территории общего пользования), посредством которых обеспечивается доступ	Земли общего пользования
10.	Иные сведения	—
4. Пояснения к сведениям об уточняемом земельном участке с кадастровым номером		34:26:130401:17 :
1.	—	—

1. Сведения о характерных точках границ уточняемого земельного участка с кадастровым номером 34:26:130401:18 :
 Система координат МСК-34, зона 1 Зона № 1

Обозначение характерных точек границ	Координаты, м				Метод определения координат	Формулы, примененные для расчета средней квадратической погрешности определения координат характерных точек границ (Mt), с подставленными в такие формулы значениями и итоговые (вычисленные) значения Mt, м	Описание закрепления точки
	содержатся в Едином государственном реестре недвижимости		определены в результате выполнения комплексных кадастровых работ				
	X	Y	X	Y			
1	2	3	4	5	6	7	8
н195У	—	—	422 960,93	1 389 794,35	Метод спутниковых геодезических измерений (определений)	$\sqrt{(0,08^2 + 0,06^2)} = 0,10$	—
н205У	—	—	422 970,56	1 389 812,43			
н206У	—	—	422 936,11	1 389 830,79			
н196У	—	—	422 926,48	1 389 812,71			
н195У	—	—	422 960,93	1 389 794,35			

2. Сведения о частях границ уточняемого земельного участка с кадастровым номером 34:26:130401:18 :

Обозначение части границ		Горизонтальное проложение (S), м	Описание прохождения части границ	Сведения о согласовании местоположения границ (согласовано/спорное)
от т.	до т.			
1	2	3	4	5
н195У	н205У	20,48	—	согласовано
н205У	н206У	39,04		
н206У	н196У	20,48		
н196У	н195У	39,04		

3. Сведения о характеристиках уточняемого земельного участка с кадастровым номером 34:26:130401:18 :

№ п/п	Наименование характеристики земельного участка	Значение характеристики
1	2	3
1	2	3

1	2	3
1.	Адрес земельного участка	—
1.1.	Сведения о местоположении земельного участка (при отсутствии адреса) в структурированном в соответствии с федеральной информационной адресной системой виде	Российская Федерация, Волгоградская область, Светлоярский р-н, Краснопартизанский п, Сердюкова ул, д 2
1.2.	Дополнительные сведения о местоположении земельного участка	—
2.	Площадь земельного участка ± величина погрешности определения (вычисления) площади ($P \pm \Delta P$), м ²	800 ± 10,00
3.	Формула, примененная для вычисления предельной погрешности определения площади земельного участка, с подставленными значениями и итоговые (вычисленные) значения	$3,5 * 0,10 * \sqrt{(800,00)} = 10$
4.	Площадь земельного участка согласно сведениям Единого государственного реестра недвижимости (Ркад), м ²	800,00
5.	Оценка расхождения Р и Ркад ($P - P_{кад}$), м ²	0
6.	Предельный минимальный и максимальный размеры земельного участка (Рмин и Рмакс), м ²	Рмин = 400 Рмакс = 25 000
7.	Вид (виды) разрешенного использования	земли для ведения личного подсобного хозяйства
7.1.	Дополнительные сведения об использовании земельного участка	—
8.	Кадастровый или иной государственный учетный номер (инвентарный) здания, сооружения, объекта незавершенного строительства, расположенного на земельном участке	—
9.	Сведения о земельных участках (землях общего пользования, территории общего пользования), посредством которых обеспечивается доступ	Земли общего пользования
10.	Иные сведения	—
4. Пояснения к сведениям об уточняемом земельном участке с кадастровым номером		34:26:130401:18 :
1.	—	—

1. Сведения о характерных точках границ уточняемого земельного участка с кадастровым номером <u>34:26:130401:19</u> :							
Система координат <u>МСК-34, зона 1</u>		Зона № <u>1</u>					
Обозначение характерных точек границ	Координаты, м				Метод определения координат	Формулы, примененные для расчета средней квадратической погрешности определения координат характерных точек границ (Mt), с подставленными в такие формулы значениями и итоговые (вычисленные) значения Mt, м	Описание закрепления точки
	содержатся в Едином государственном реестре недвижимости		определены в результате выполнения комплексных кадастровых работ				
	X	Y	X	Y			
1	2	3	4	5	6	7	8
н200У	—	—	423 076,42	1 390 028,79	Метод спутниковых геодезических измерений (определений)	$\sqrt{(0,08^2 + 0,06^2)} = 0,10$	—
н203У	—	—	423 097,05	1 390 066,29			
н204У	—	—	423 073,74	1 390 078,73			
н201У	—	—	423 052,71	1 390 042,77			
н200У	—	—	423 076,42	1 390 028,79			
2. Сведения о частях границ уточняемого земельного участка с кадастровым номером <u>34:26:130401:19</u> :							
Обозначение части границ		Горизонтальное проложение (S), м	Описание прохождения части границ	Сведения о согласовании местоположения границ (согласовано/спорное)			
от т.	до т.						
1	2	3	4	5			
н200У	н203У	42,80	—	согласовано			
н203У	н204У	26,42					
н204У	н201У	41,66					
н201У	н200У	27,52					
3. Сведения о характеристиках уточняемого земельного участка с кадастровым номером <u>34:26:130401:19</u> :							
№ п/п	Наименование характеристики земельного участка		Значение характеристики				
1	2		3				

1	2	3
1.	Адрес земельного участка	—
1.1.	Сведения о местоположении земельного участка (при отсутствии адреса) в структурированном в соответствии с федеральной информационной адресной системой виде	Российская Федерация, Волгоградская область, Светлоярский р-н, Краснопартизанский п, Сердюкова ул, д 11
1.2.	Дополнительные сведения о местоположении земельного участка	—
2.	Площадь земельного участка ± величина погрешности определения (вычисления) площади ($P \pm \Delta P$), м ²	1 139 ± 12,00
3.	Формула, примененная для вычисления предельной погрешности определения площади земельного участка, с подставленными значениями и итоговые (вычисленные) значения	$3,5 * 0,10 * \sqrt{(1\ 139,00)} = 12$
4.	Площадь земельного участка согласно сведениям Единого государственного реестра недвижимости (Ркад), м ²	1 200,00
5.	Оценка расхождения Р и Ркад ($P - P_{кад}$), м ²	61
6.	Предельный минимальный и максимальный размеры земельного участка (Рмин и Рмакс), м ²	Рмин = 400 Рмакс = 25 000
7.	Вид (виды) разрешенного использования	земли для ведения личного подсобного хозяйства
7.1.	Дополнительные сведения об использовании земельного участка	—
8.	Кадастровый или иной государственный учетный номер (инвентарный) здания, сооружения, объекта незавершенного строительства, расположенного на земельном участке	—
9.	Сведения о земельных участках (землях общего пользования, территории общего пользования), посредством которых обеспечивается доступ	Земли общего пользования
10.	Иные сведения	—
4. Пояснения к сведениям об уточняемом земельном участке с кадастровым номером		34:26:130401:19 :
1.	—	—

1. Сведения о характерных точках границ уточняемого земельного участка с кадастровым номером 34:26:130401:21 :
 Система координат МСК-34, зона 1 Зона № 1

Обозначение характерных точек границ	Координаты, м				Метод определения координат	Формулы, примененные для расчета средней квадратической погрешности определения координат характерных точек границ (Mt), с подставленными в такие формулы значениями и итоговые (вычисленные) значения Mt, м	Описание закрепления точки
	содержатся в Едином государственном реестре недвижимости		определены в результате выполнения комплексных кадастровых работ				
	X	Y	X	Y			
1	2	3	4	5	6	7	8
н199У	—	—	423 058,09	1 389 997,73	Метод спутниковых геодезических измерений (определений)	$\sqrt{(0,08^2 + 0,06^2)} = 0,10$	—
н200У	—	—	423 076,42	1 390 028,79			
н201У	—	—	423 052,71	1 390 042,77			
н202У	—	—	423 034,39	1 390 011,71			
н199У	—	—	423 058,09	1 389 997,73			

2. Сведения о частях границ уточняемого земельного участка с кадастровым номером 34:26:130401:21 :

Обозначение части границ		Горизонтальное проложение (S), м	Описание прохождения части границ	Сведения о согласовании местоположения границ (согласовано/спорное)
от т.	до т.			
1	2	3	4	5
н199У	н200У	36,07	—	согласовано
н200У	н201У	27,52		
н201У	н202У	36,06		
н202У	н199У	27,52		

3. Сведения о характеристиках уточняемого земельного участка с кадастровым номером 34:26:130401:21 :

№ п/п	Наименование характеристики земельного участка	Значение характеристики
1	2	3
1	2	3

1	2	3
1.	Адрес земельного участка	—
1.1.	Сведения о местоположении земельного участка (при отсутствии адреса) в структурированном в соответствии с федеральной информационной адресной системой виде	Российская Федерация, Волгоградская область, Светлоярский р-н, Краснопартизанский п, Сердюкова ул, д 10
1.2.	Дополнительные сведения о местоположении земельного участка	—
2.	Площадь земельного участка ± величина погрешности определения (вычисления) площади ($P \pm \Delta P$), м ²	992 ± 11,00
3.	Формула, примененная для вычисления предельной погрешности определения площади земельного участка, с подставленными значениями и итоговые (вычисленные) значения	$3,5*0,10*\sqrt{(992,00)} = 11$
4.	Площадь земельного участка согласно сведениям Единого государственного реестра недвижимости (Ркад), м ²	900,00
5.	Оценка расхождения Р и Ркад ($P - P_{кад}$), м ²	92
6.	Предельный минимальный и максимальный размеры земельного участка (Рмин и Рмакс), м ²	Рмин = 400 Рмакс = 25 000
7.	Вид (виды) разрешенного использования	земли для ведения личного подсобного хозяйства
7.1.	Дополнительные сведения об использовании земельного участка	—
8.	Кадастровый или иной государственный учетный номер (инвентарный) здания, сооружения, объекта незавершенного строительства, расположенного на земельном участке	—
9.	Сведения о земельных участках (землях общего пользования, территории общего пользования), посредством которых обеспечивается доступ	Земли общего пользования
10.	Иные сведения	—
4. Пояснения к сведениям об уточняемом земельном участке с кадастровым номером		34:26:130401:21 :
1.	—	—

1. Сведения о характерных точках границ уточняемого земельного участка с кадастровым номером 34:26:130401:22 :
 Система координат МСК-34, зона 1 Зона № 1

Обозначение характерных точек границ	Координаты, м				Метод определения координат	Формулы, примененные для расчета средней квадратической погрешности определения координат характерных точек границ (Mt), с подставленными в такие формулы значениями и итоговые (вычисленные) значения Mt, м	Описание закрепления точки
	содержатся в Едином государственном реестре недвижимости		определены в результате выполнения комплексных кадастровых работ				
	X	Y	X	Y			
1	2	3	4	5	6	7	8
н192У	—	—	422 955,09	1 389 771,66	Метод спутниковых геодезических измерений (определений)	$\sqrt{(0,08^2 + 0,06^2)} = 0,10$	—
н193У	—	—	422 962,80	1 389 786,12			
н194У	—	—	422 957,92	1 389 788,71			
н195У	—	—	422 960,93	1 389 794,35			
н196У	—	—	422 926,48	1 389 812,71			
н197У	—	—	422 917,20	1 389 795,30			
н198У	—	—	422 916,82	1 389 792,05			
н192У	—	—	422 955,09	1 389 771,66			

2. Сведения о частях границ уточняемого земельного участка с кадастровым номером 34:26:130401:22 :

Обозначение части границ		Горизонтальное проложение (S), м	Описание прохождения части границ	Сведения о согласовании местоположения границ (согласовано/спорное)
от т.	до т.			
1	2	3	4	5
н192У	н193У	16,39	—	согласовано
н193У	н194У	5,52		
н194У	н195У	6,39		
н195У	н196У	39,04		

1	2	3	4	5
н196У	н197У	19,73	—	согласовано
н197У	н198У	3,27		
н198У	н192У	43,36		

3. Сведения о характеристиках уточняемого земельного участка с кадастровым номером 34:26:130401:22 :

№ п/п	Наименование характеристики земельного участка	Значение характеристики
1	2	3
1.	Адрес земельного участка	—
1.1.	Сведения о местоположении земельного участка (при отсутствии адреса) в структурированном в соответствии с федеральной информационной адресной системой виде	Российская Федерация, Волгоградская область, Светлоярский р-н, Краснопартизанский п, Сердюкова ул, д 1
1.2.	Дополнительные сведения о местоположении земельного участка	—
2.	Площадь земельного участка ± величина погрешности определения (вычисления) площади ($P \pm \Delta P$), м ²	978 ± 11,00
3.	Формула, примененная для вычисления предельной погрешности определения площади земельного участка, с подставленными значениями и итоговые (вычисленные) значения	$3,5 * 0,10 * \sqrt{(978,00)} = 11$
4.	Площадь земельного участка согласно сведениям Единого государственного реестра недвижимости (Ркад), м ²	900,00
5.	Оценка расхождения Р и Ркад ($P - P_{кад}$), м ²	78
6.	Предельный минимальный и максимальный размеры земельного участка (Рмин и Рмакс), м ²	Рмин = 400 Рмакс = 25 000
7.	Вид (виды) разрешенного использования	земли для ведения личного подсобного хозяйства
7.1.	Дополнительные сведения об использовании земельного участка	—
8.	Кадастровый или иной государственный учетный номер (инвентарный) здания, сооружения, объекта незавершенного строительства, расположенного на земельном участке	—
9.	Сведения о земельных участках (землях общего пользования, территории общего пользования), посредством которых обеспечивается доступ	Земли общего пользования
10.	Иные сведения	—

4. Пояснения к сведениям об уточняемом земельном участке с кадастровым номером 34:26:130401:22 :

1.	—
----	---

1. Сведения о характерных точках границ уточняемого земельного участка с кадастровым номером 34:26:130401:23 :
 Система координат МСК-34, зона 1 Зона № 1

Обозначение характерных точек границ	Координаты, м				Метод определения координат	Формулы, примененные для расчета средней квадратической погрешности определения координат характерных точек границ (Mt), с подставленными в такие формулы значениями и итоговые (вычисленные) значения Mt, м	Описание закрепления точки
	содержатся в Едином государственном реестре недвижимости		определены в результате выполнения комплексных кадастровых работ				
	X	Y	X	Y			
1	2	3	4	5	6	7	8
н187У	—	—	423 102,13	1 390 164,02	Метод спутниковых геодезических измерений (определений)	$\sqrt{(0,08^2 + 0,06^2)} = 0,10$	—
н190У	—	—	423 128,70	1 390 151,51			
н191У	—	—	423 149,64	1 390 180,75			
н188У	—	—	423 119,69	1 390 198,85			
н187У	—	—	423 102,13	1 390 164,02			

2. Сведения о частях границ уточняемого земельного участка с кадастровым номером 34:26:130401:23 :

Обозначение части границ		Горизонтальное проложение (S), м	Описание прохождения части границ	Сведения о согласовании местоположения границ (согласовано/спорное)
от т.	до т.			
1	2	3	4	5
н187У	н190У	29,37	—	согласовано
н190У	н191У	35,96		
н191У	н188У	34,99		
н188У	н187У	39,01		

3. Сведения о характеристиках уточняемого земельного участка с кадастровым номером 34:26:130401:23 :

№ п/п	Наименование характеристики земельного участка	Значение характеристики
1	2	3
1		

1	2	3
1.	Адрес земельного участка	—
1.1.	Сведения о местоположении земельного участка (при отсутствии адреса) в структурированном в соответствии с федеральной информационной адресной системой виде	Российская Федерация, Волгоградская область, Светлоярский р-н, Краснопартизанский п, Пархоменко ул, д 92
1.2.	Дополнительные сведения о местоположении земельного участка	—
2.	Площадь земельного участка ± величина погрешности определения (вычисления) площади ($P \pm \Delta P$), м ²	1 200 ± 12,00
3.	Формула, примененная для вычисления предельной погрешности определения площади земельного участка, с подставленными значениями и итоговые (вычисленные) значения	$3,5 * 0,10 * \sqrt{(1\ 200,00)} = 12$
4.	Площадь земельного участка согласно сведениям Единого государственного реестра недвижимости (Ркад), м ²	1 200,00
5.	Оценка расхождения Р и Ркад ($P - P_{кад}$), м ²	0
6.	Предельный минимальный и максимальный размеры земельного участка (Рмин и Рмакс), м ²	Рмин = 400 Рмакс = 25 000
7.	Вид (виды) разрешенного использования	земли для ведения личного подсобного хозяйства
7.1.	Дополнительные сведения об использовании земельного участка	—
8.	Кадастровый или иной государственный учетный номер (инвентарный) здания, сооружения, объекта незавершенного строительства, расположенного на земельном участке	—
9.	Сведения о земельных участках (землях общего пользования, территории общего пользования), посредством которых обеспечивается доступ	Земли общего пользования
10.	Иные сведения	—
4. Пояснения к сведениям об уточняемом земельном участке с кадастровым номером		34:26:130401:23 :
1.	—	—

1. Сведения о характерных точках границ уточняемого земельного участка с кадастровым номером 34:26:130401:24 :
 Система координат МСК-34, зона 1 Зона № 1

Обозначение характерных точек границ	Координаты, м				Метод определения координат	Формулы, примененные для расчета средней квадратической погрешности определения координат характерных точек границ (Mt), с подставленными в такие формулы значениями и итоговые (вычисленные) значения Mt, м	Описание закрепления точки
	содержатся в Едином государственном реестре недвижимости		определены в результате выполнения комплексных кадастровых работ				
	X	Y	X	Y			
1	2	3	4	5	6	7	8
н187У	—	—	423 102,13	1 390 164,02	Метод спутниковых геодезических измерений (определений)	$\sqrt{(0,08^2 + 0,06^2)} = 0,10$	—
н188У	—	—	423 119,69	1 390 198,85			
н189У	—	—	423 098,97	1 390 208,29			
н125У	—	—	423 091,72	1 390 198,31			
н124У	—	—	423 079,65	1 390 178,43			
н187У	—	—	423 102,13	1 390 164,02			

2. Сведения о частях границ уточняемого земельного участка с кадастровым номером 34:26:130401:24 :

Обозначение части границ		Горизонтальное проложение (S), м	Описание прохождения части границ	Сведения о согласовании местоположения границ (согласовано/спорное)
от т.	до т.			
1	2	3	4	5
н187У	н188У	39,01	—	согласовано
н188У	н189У	22,77		
н189У	н125У	12,34		
н125У	н124У	23,26		
н124У	н187У	26,70		

3. Сведения о характеристиках уточняемого земельного участка с кадастровым номером 34:26:130401:24 :

№ п/п	Наименование характеристики земельного участка	Значение характеристики
1	2	3
1		

1	2	3
1.	Адрес земельного участка	—
1.1.	Сведения о местоположении земельного участка (при отсутствии адреса) в структурированном в соответствии с федеральной информационной адресной системой виде	Российская Федерация, Волгоградская область, Светлоярский р-н, Краснопартизанский п, Пархоменко ул, д 91
1.2.	Дополнительные сведения о местоположении земельного участка	—
2.	Площадь земельного участка ± величина погрешности определения (вычисления) площади ($P \pm \Delta P$), м ²	930 ± 11,00
3.	Формула, примененная для вычисления предельной погрешности определения площади земельного участка, с подставленными значениями и итоговые (вычисленные) значения	$3,5*0,10*\sqrt{(930,00)} = 11$
4.	Площадь земельного участка согласно сведениям Единого государственного реестра недвижимости (Ркад), м ²	800,00
5.	Оценка расхождения Р и Ркад ($P - P_{кад}$), м ²	130
6.	Предельный минимальный и максимальный размеры земельного участка (Рмин и Рмакс), м ²	Рмин = 400 Рмакс = 25 000
7.	Вид (виды) разрешенного использования	земли для ведения личного подсобного хозяйства
7.1.	Дополнительные сведения об использовании земельного участка	—
8.	Кадастровый или иной государственный учетный номер (инвентарный) здания, сооружения, объекта незавершенного строительства, расположенного на земельном участке	—
9.	Сведения о земельных участках (землях общего пользования, территории общего пользования), посредством которых обеспечивается доступ	Земли общего пользования
10.	Иные сведения	—
4. Пояснения к сведениям об уточняемом земельном участке с кадастровым номером		34:26:130401:24 :
1.	—	—

1. Сведения о характерных точках границ уточняемого земельного участка с кадастровым номером 34:26:130401:25 :
 Система координат МСК-34, зона 1 Зона № 1

Обозначение характерных точек границ	Координаты, м				Метод определения координат	Формулы, примененные для расчета средней квадратической погрешности определения координат характерных точек границ (Mt), с подставленными в такие формулы значениями и итоговые (вычисленные) значения Mt, м	Описание закрепления точки
	содержатся в Едином государственном реестре недвижимости		определены в результате выполнения комплексных кадастровых работ				
	X	Y	X	Y			
1	2	3	4	5	6	7	8
н123У	—	—	423 063,68	1 390 186,62	Метод спутниковых геодезических измерений (определений)	$\sqrt{(0,08^2 + 0,06^2)} = 0,10$	—
н126У	—	—	423 072,91	1 390 207,05			
н183У	—	—	423 082,15	1 390 227,47			
н184У	—	—	423 069,59	1 390 231,65			
н185У	—	—	423 065,79	1 390 223,93			
н186У	—	—	423 051,03	1 390 192,67			
н123У	—	—	423 063,68	1 390 186,62			

2. Сведения о частях границ уточняемого земельного участка с кадастровым номером 34:26:130401:25 :

Обозначение части границ		Горизонтальное проложение (S), м	Описание прохождения части границ	Сведения о согласовании местоположения границ (согласовано/спорное)
от т.	до т.			
1	2	3	4	5
н123У	н126У	22,42	—	согласовано
н126У	н183У	22,41		
н183У	н184У	13,24		
н184У	н185У	8,60		
н185У	н186У	34,57		
н186У	н123У	14,02		

3. Сведения о характеристиках уточняемого земельного участка с кадастровым номером <u>34:26:130401:25</u> :		
№ п/п	Наименование характеристики земельного участка	Значение характеристики
1	2	3
1.	Адрес земельного участка	—
1.1.	Сведения о местоположении земельного участка (при отсутствии адреса) в структурированном в соответствии с федеральной информационной адресной системой виде	Российская Федерация, Волгоградская область, Светлоярский р-н, Краснопартизанский п, Пархоменко ул, д 89
1.2.	Дополнительные сведения о местоположении земельного участка	—
2.	Площадь земельного участка ± величина погрешности определения (вычисления) площади ($P \pm \Delta P$), м ²	600 ± 9,00
3.	Формула, примененная для вычисления предельной погрешности определения площади земельного участка, с подставленными значениями и итоговые (вычисленные) значения	$3,5 * 0,10 * \sqrt{(600,00)} = 9$
4.	Площадь земельного участка согласно сведениям Единого государственного реестра недвижимости (Ркад), м ²	600,00
5.	Оценка расхождения Р и Ркад ($P - P_{кад}$), м ²	0
6.	Предельный минимальный и максимальный размеры земельного участка (Рмин и Рмакс), м ²	Рмин = 400 Рмакс = 25 000
7.	Вид (виды) разрешенного использования	земли для ведения личного подсобного хозяйства
7.1.	Дополнительные сведения об использовании земельного участка	—
8.	Кадастровый или иной государственный учетный номер (инвентарный) здания, сооружения, объекта незавершенного строительства, расположенного на земельном участке	—
9.	Сведения о земельных участках (землях общего пользования, территории общего пользования), посредством которых обеспечивается доступ	Земли общего пользования
10.	Иные сведения	—
4. Пояснения к сведениям об уточняемом земельном участке с кадастровым номером <u>34:26:130401:25</u> :		
1.	—	—

1. Сведения о характерных точках границ уточняемого земельного участка с кадастровым номером 34:26:130401:26 :
 Система координат МСК-34, зона 1 Зона № 1

Обозначение характерных точек границ	Координаты, м				Метод определения координат	Формулы, примененные для расчета средней квадратической погрешности определения координат характерных точек границ (Mt), с подставленными в такие формулы значениями и итоговые (вычисленные) значения Mt, м	Описание закрепления точки
	содержатся в Едином государственном реестре недвижимости		определены в результате выполнения комплексных кадастровых работ				
	X	Y	X	Y			
1	2	3	4	5	6	7	8
н178У	—	—	423 017,20	1 390 216,74	Метод спутниковых геодезических измерений (определений)	$\sqrt{(0,08^2 + 0,06^2)} = 0,10$	—
н179У	—	—	423 029,54	1 390 245,02			
н180У	—	—	423 041,23	1 390 274,14			
н181У	—	—	423 023,95	1 390 280,08			
н182У	—	—	422 998,80	1 390 227,16			
н178У	—	—	423 017,20	1 390 216,74			

2. Сведения о частях границ уточняемого земельного участка с кадастровым номером 34:26:130401:26 :

Обозначение части границ		Горизонтальное проложение (S), м	Описание прохождения части границ	Сведения о согласовании местоположения границ (согласовано/спорное)
от т.	до т.			
1	2	3	4	5
н178У	н179У	30,86	—	согласовано
н179У	н180У	31,38		
н180У	н181У	18,27		
н181У	н182У	58,59		
н182У	н178У	21,15		

3. Сведения о характеристиках уточняемого земельного участка с кадастровым номером 34:26:130401:26 :

№ п/п	Наименование характеристики земельного участка	Значение характеристики
1	2	3
1		

1	2	3
1.	Адрес земельного участка	—
1.1.	Сведения о местоположении земельного участка (при отсутствии адреса) в структурированном в соответствии с федеральной информационной адресной системой виде	Российская Федерация, Волгоградская область, Светлоярский р-н, Краснопартизанский п, Пархоменко ул, д 86
1.2.	Дополнительные сведения о местоположении земельного участка	—
2.	Площадь земельного участка ± величина погрешности определения (вычисления) площади ($P \pm \Delta P$), м ²	1 200 ± 12,00
3.	Формула, примененная для вычисления предельной погрешности определения площади земельного участка, с подставленными значениями и итоговые (вычисленные) значения	$3,5 * 0,10 * \sqrt{(1\ 200,00)} = 12$
4.	Площадь земельного участка согласно сведениям Единого государственного реестра недвижимости (Ркад), м ²	1 200,00
5.	Оценка расхождения Р и Ркад ($P - P_{кад}$), м ²	0
6.	Предельный минимальный и максимальный размеры земельного участка (Рмин и Рмакс), м ²	Рмин = 400 Рмакс = 25 000
7.	Вид (виды) разрешенного использования	земли для ведения личного подсобного хозяйства
7.1.	Дополнительные сведения об использовании земельного участка	—
8.	Кадастровый или иной государственный учетный номер (инвентарный) здания, сооружения, объекта незавершенного строительства, расположенного на земельном участке	—
9.	Сведения о земельных участках (землях общего пользования, территории общего пользования), посредством которых обеспечивается доступ	Земли общего пользования
10.	Иные сведения	—
4. Пояснения к сведениям об уточняемом земельном участке с кадастровым номером		34:26:130401:26 :
1.	—	—

1. Сведения о характерных точках границ уточняемого земельного участка с кадастровым номером 34:26:130401:27 :
 Система координат МСК-34, зона 1 Зона № 1

Обозначение характерных точек границ	Координаты, м				Метод определения координат	Формулы, примененные для расчета средней квадратической погрешности определения координат характерных точек границ (Mt), с подставленными в такие формулы значениями и итоговые (вычисленные) значения Mt, м	Описание закрепления точки
	содержатся в Едином государственном реестре недвижимости		определены в результате выполнения комплексных кадастровых работ				
	X	Y	X	Y			
1	2	3	4	5	6	7	8
н176У	—	—	422 991,91	1 390 228,36	Метод спутниковых геодезических измерений (определений)	$\sqrt{(0,08^2 + 0,06^2)} = 0,10$	—
н177У	—	—	423 006,96	1 390 256,96			
н168У	—	—	422 982,61	1 390 269,77			
н167У	—	—	422 967,56	1 390 241,17			
н176У	—	—	422 991,91	1 390 228,36			

2. Сведения о частях границ уточняемого земельного участка с кадастровым номером 34:26:130401:27 :

Обозначение части границ		Горизонтальное проложение (S), м	Описание прохождения части границ	Сведения о согласовании местоположения границ (согласовано/спорное)
от т.	до т.			
1	2	3	4	5
н176У	н177У	32,32	—	согласовано
н177У	н168У	27,51		
н168У	н167У	32,32		
н167У	н176У	27,51		

3. Сведения о характеристиках уточняемого земельного участка с кадастровым номером 34:26:130401:27 :

№ п/п	Наименование характеристики земельного участка	Значение характеристики
1	2	3
1	2	3

1	2	3
1.	Адрес земельного участка	—
1.1.	Сведения о местоположении земельного участка (при отсутствии адреса) в структурированном в соответствии с федеральной информационной адресной системой виде	Российская Федерация, Волгоградская область, Светлоярский р-н, Краснопартизанский п, Пархоменко ул, д 85
1.2.	Дополнительные сведения о местоположении земельного участка	—
2.	Площадь земельного участка ± величина погрешности определения (вычисления) площади ($P \pm \Delta P$), м ²	889 ± 10,00
3.	Формула, примененная для вычисления предельной погрешности определения площади земельного участка, с подставленными значениями и итоговые (вычисленные) значения	$3,5*0,10*\sqrt{(889,00)} = 10$
4.	Площадь земельного участка согласно сведениям Единого государственного реестра недвижимости (Ркад), м ²	800,00
5.	Оценка расхождения Р и Ркад ($P - P_{кад}$), м ²	89
6.	Предельный минимальный и максимальный размеры земельного участка (Рмин и Рмакс), м ²	Рмин = 400 Рмакс = 25 000
7.	Вид (виды) разрешенного использования	земли для ведения личного подсобного хозяйства
7.1.	Дополнительные сведения об использовании земельного участка	—
8.	Кадастровый или иной государственный учетный номер (инвентарный) здания, сооружения, объекта незавершенного строительства, расположенного на земельном участке	—
9.	Сведения о земельных участках (землях общего пользования, территории общего пользования), посредством которых обеспечивается доступ	Земли общего пользования
10.	Иные сведения	—
4. Пояснения к сведениям об уточняемом земельном участке с кадастровым номером		34:26:130401:27 :
1.	—	—

1. Сведения о характерных точках границ уточняемого земельного участка с кадастровым номером 34:26:130401:28 :
 Система координат МСК-34, зона 1 Зона № 1

Обозначение характерных точек границ	Координаты, м				Метод определения координат	Формулы, примененные для расчета средней квадратической погрешности определения координат характерных точек границ (Mt), с подставленными в такие формулы значениями и итоговые (вычисленные) значения Mt, м	Описание закрепления точки
	содержатся в Едином государственном реестре недвижимости		определены в результате выполнения комплексных кадастровых работ				
	X	Y	X	Y			
1	2	3	4	5	6	7	8
н167У	—	—	422 967,56	1 390 241,17	Метод спутниковых геодезических измерений (определений)	$\sqrt{(0,08^2 + 0,06^2)} = 0,10$	—
н168У	—	—	422 982,61	1 390 269,77			
н169У	—	—	422 993,70	1 390 290,87			
н170У	—	—	422 959,65	1 390 308,77			
н171У	—	—	422 952,77	1 390 295,69			
н172У	—	—	422 939,55	1 390 302,64			
н173У	—	—	422 928,05	1 390 280,76			
н174У	—	—	422 937,49	1 390 275,79			
н175У	—	—	422 929,74	1 390 261,06			
н167У	—	—	422 967,56	1 390 241,17			

2. Сведения о частях границ уточняемого земельного участка с кадастровым номером 34:26:130401:28 :

Обозначение части границ		Горизонтальное проложение (S), м	Описание прохождения части границ	Сведения о согласовании местоположения границ (согласовано/спорное)
от т.	до т.			
1	2	3	4	5

1	2	3	4	5
н167У	н168У	32,32	—	согласовано
н168У	н169У	23,84		
н169У	н170У	38,47		
н170У	н171У	14,78		
н171У	н172У	14,94		
н172У	н173У	24,72		
н173У	н174У	10,67		
н174У	н175У	16,64		
н175У	н167У	42,73		

3. Сведения о характеристиках уточняемого земельного участка с кадастровым номером 34:26:130401:28 :

№ п/п	Наименование характеристики земельного участка	Значение характеристики
1	2	3
1.	Адрес земельного участка	—
1.1.	Сведения о местоположении земельного участка (при отсутствии адреса) в структурированном в соответствии с федеральной информационной адресной системой виде	Российская Федерация, Волгоградская область, Светлоярский р-н, Краснопартизанский п, Пархоменко ул, д 84
1.2.	Дополнительные сведения о местоположении земельного участка	—
2.	Площадь земельного участка ± величина погрешности определения (вычисления) площади ($P \pm \Delta P$), м ²	2 600 ± 18,00
3.	Формула, примененная для вычисления предельной погрешности определения площади земельного участка, с подставленными значениями и итоговые (вычисленные) значения	$3,5 * 0,10 * \sqrt{(2\ 600,00)} = 18$
4.	Площадь земельного участка согласно сведениям Единого государственного реестра недвижимости (Ркад), м ²	2 600,00
5.	Оценка расхождения Р и Ркад ($P - P_{кад}$), м ²	0
6.	Предельный минимальный и максимальный размеры земельного участка (Рмин и Рмакс), м ²	Рмин = 400 Рмакс = 25 000
7.	Вид (виды) разрешенного использования	земли для ведения личного подсобного хозяйства
7.1.	Дополнительные сведения об использовании земельного участка	—
8.	Кадастровый или иной государственный учетный номер (инвентарный) здания, сооружения, объекта незавершенного строительства, расположенного на земельном участке	—

1	2	3
9.	Сведения о земельных участках (землях общего пользования, территории общего пользования), посредством которых обеспечивается доступ	Земли общего пользования
10.	Иные сведения	—

4. Пояснения к сведениям об уточняемом земельном участке с кадастровым номером 34:26:130401:28 :

1.	—
----	---

1. Сведения о характерных точках границ уточняемого земельного участка с кадастровым номером 34:26:130401:29 :
 Система координат МСК-34, зона 1 Зона № 1

Обозначение характерных точек границ	Координаты, м				Метод определения координат	Формулы, примененные для расчета средней квадратической погрешности определения координат характерных точек границ (Mt), с подставленными в такие формулы значениями и итоговые (вычисленные) значения Mt, м	Описание закрепления точки
	содержатся в Едином государственном реестре недвижимости		определены в результате выполнения комплексных кадастровых работ				
	X	Y	X	Y			
1	2	3	4	5	6	7	8
н165У	—	—	422 896,03	1 390 280,58	Метод спутниковых геодезических измерений (определений)	$\sqrt{(0,08^2 + 0,06^2)} = 0,10$	—
н166У	—	—	422 916,84	1 390 321,41			
н158У	—	—	422 893,50	1 390 333,30			
н157У	—	—	422 872,69	1 390 292,47			
н165У	—	—	422 896,03	1 390 280,58			

2. Сведения о частях границ уточняемого земельного участка с кадастровым номером 34:26:130401:29 :

Обозначение части границ		Горизонтальное проложение (S), м	Описание прохождения части границ	Сведения о согласовании местоположения границ (согласовано/спорное)
от т.	до т.			
1	2	3	4	5
н165У	н166У	45,83	—	согласовано
н166У	н158У	26,19	—	

1	2	3	4	5
н158У	н157У	45,83	—	согласовано
н157У	н165У	26,19		

3. Сведения о характеристиках уточняемого земельного участка с кадастровым номером 34:26:130401:29 :

№ п/п	Наименование характеристики земельного участка	Значение характеристики
1	2	3
1.	Адрес земельного участка	—
1.1.	Сведения о местоположении земельного участка (при отсутствии адреса) в структурированном в соответствии с федеральной информационной адресной системой виде	Российская Федерация, Волгоградская область, Светлоярский р-н, Краснопартизанский п, Пархоменко ул, д 82
1.2.	Дополнительные сведения о местоположении земельного участка	—
2.	Площадь земельного участка ± величина погрешности определения (вычисления) площади ($P \pm \Delta P$), м ²	1 200 ± 12,00
3.	Формула, примененная для вычисления предельной погрешности определения площади земельного участка, с подставленными значениями и итоговые (вычисленные) значения	$3,5 * 0,10 * \sqrt{(1\ 200,00)} = 12$
4.	Площадь земельного участка согласно сведениям Единого государственного реестра недвижимости (Ркад), м ²	1 200,00
5.	Оценка расхождения Р и Ркад ($P - P_{кад}$), м ²	0
6.	Предельный минимальный и максимальный размеры земельного участка (Рмин и Рмакс), м ²	Рмин = 400 Рмакс = 25 000
7.	Вид (виды) разрешенного использования	земли для ведения личного подсобного хозяйства
7.1.	Дополнительные сведения об использовании земельного участка	—
8.	Кадастровый или иной государственный учетный номер (инвентарный) здания, сооружения, объекта незавершенного строительства, расположенного на земельном участке	—
9.	Сведения о земельных участках (землях общего пользования, территории общего пользования), посредством которых обеспечивается доступ	Земли общего пользования
10.	Иные сведения	—

4. Пояснения к сведениям об уточняемом земельном участке с кадастровым номером 34:26:130401:29 :

1.	—
----	---

1. Сведения о характерных точках границ уточняемого земельного участка с кадастровым номером 34:26:130401:30 :
 Система координат МСК-34, зона 1 Зона № 1

Обозначение характерных точек границ	Координаты, м				Метод определения координат	Формулы, примененные для расчета средней квадратической погрешности определения координат характерных точек границ (Mt), с подставленными в такие формулы значениями и итоговые (вычисленные) значения Mt, м	Описание закрепления точки
	содержатся в Едином государственном реестре недвижимости		определены в результате выполнения комплексных кадастровых работ				
	X	Y	X	Y			
1	2	3	4	5	6	7	8
н157У	—	—	422 872,69	1 390 292,47	Метод спутниковых геодезических измерений (определений)	$\sqrt{(0,08^2 + 0,06^2)} = 0,10$	—
н158У	—	—	422 893,50	1 390 333,30			
н159У	—	—	422 874,28	1 390 343,09			
н160У	—	—	422 872,69	1 390 339,96			
н161У	—	—	422 866,00	1 390 343,37			
н162У	—	—	422 859,13	1 390 329,88			
н163У	—	—	422 865,89	1 390 326,44			
н164У	—	—	422 853,55	1 390 302,23			
н157У	—	—	422 872,69	1 390 292,47			

2. Сведения о частях границ уточняемого земельного участка с кадастровым номером 34:26:130401:30 :

Обозначение части границ		Горизонтальное проложение (S), м	Описание прохождения части границ	Сведения о согласовании местоположения границ (согласовано/спорное)
от т.	до т.			
1	2	3	4	5
н157У	н158У	45,83	—	согласовано
н158У	н159У	21,57		

1	2	3	4	5
н159У	н160У	3,51	—	согласовано
н160У	н161У	7,51		
н161У	н162У	15,14		
н162У	н163У	7,58		
н163У	н164У	27,17		
н164У	н157У	21,48		

3. Сведения о характеристиках уточняемого земельного участка с кадастровым номером 34:26:130401:30 :

№ п/п	Наименование характеристики земельного участка	Значение характеристики
1	2	3
1.	Адрес земельного участка	—
1.1.	Сведения о местоположении земельного участка (при отсутствии адреса) в структурированном в соответствии с федеральной информационной адресной системой виде	Российская Федерация, Волгоградская область, Светлоярский р-н, Краснопартизанский п, Пархоменко ул, д 81
1.2.	Дополнительные сведения о местоположении земельного участка	—
2.	Площадь земельного участка ± величина погрешности определения (вычисления) площади ($P \pm \Delta P$), м ²	1 100 ± 12,00
3.	Формула, примененная для вычисления предельной погрешности определения площади земельного участка, с подставленными значениями и итоговые (вычисленные) значения	$3,5*0,10*\sqrt{(1\ 100,00)} = 12$
4.	Площадь земельного участка согласно сведениям Единого государственного реестра недвижимости ($R_{\text{кад}}$), м ²	1 100,00
5.	Оценка расхождения P и $R_{\text{кад}}$ ($P - R_{\text{кад}}$), м ²	0
6.	Предельный минимальный и максимальный размеры земельного участка ($R_{\text{мин}}$ и $R_{\text{макс}}$), м ²	$R_{\text{мин}} = 400$ $R_{\text{макс}} = 25\ 000$
7.	Вид (виды) разрешенного использования	земли для ведения личного подсобного хозяйства
7.1.	Дополнительные сведения об использовании земельного участка	—
8.	Кадастровый или иной государственный учетный номер (инвентарный) здания, сооружения, объекта незавершенного строительства, расположенного на земельном участке	—
9.	Сведения о земельных участках (землях общего пользования, территории общего пользования), посредством которых обеспечивается доступ	Земли общего пользования
10.	Иные сведения	—

4. Пояснения к сведениям об уточняемом земельном участке с кадастровым номером 34:26:130401:30 :

1. —

1. Сведения о характерных точках границ уточняемого земельного участка с кадастровым номером 34:26:130401:31 :

Система координат МСК-34, зона 1 Зона № 1

Обозначение характерных точек границ	Координаты, м				Метод определения координат	Формулы, примененные для расчета средней квадратической погрешности определения координат характерных точек границ (Mt), с подставленными в такие формулы значениями и итоговые (вычисленные) значения Mt, м	Описание закрепления точки
	содержатся в Едином государственном реестре недвижимости		определены в результате выполнения комплексных кадастровых работ				
	X	Y	X	Y			
1	2	3	4	5	6	7	8
н150У	—	—	422 783,50	1 390 262,68	Метод спутниковых геодезических измерений (определений)	$\sqrt{(0,08^2 + 0,06^2)} = 0,10$	—
н149У	—	—	422 804,44	1 390 302,74			
н152У	—	—	422 786,12	1 390 312,31			
н153У	—	—	422 781,87	1 390 304,17			
н154У	—	—	422 780,07	1 390 298,06			
н155У	—	—	422 774,79	1 390 289,41			
н156У	—	—	422 765,92	1 390 271,54			
н150У	—	—	422 783,50	1 390 262,68			

2. Сведения о частях границ уточняемого земельного участка с кадастровым номером 34:26:130401:31 :

Обозначение части границ		Горизонтальное проложение (S), м	Описание прохождения части границ	Сведения о согласовании местоположения границ (согласовано/спорное)
от т.	до т.			
1	2	3	4	5
н150У	н149У	45,20	—	согласовано
н149У	н152У	20,67		

1	2	3	4	5
н152У	н153У	9,18	—	согласовано
н153У	н154У	6,37		
н154У	н155У	10,13		
н155У	н156У	19,95		
н156У	н150У	19,69		

3. Сведения о характеристиках уточняемого земельного участка с кадастровым номером 34:26:130401:31 :

№ п/п	Наименование характеристики земельного участка	Значение характеристики
1	2	3
1.	Адрес земельного участка	—
1.1.	Сведения о местоположении земельного участка (при отсутствии адреса) в структурированном в соответствии с федеральной информационной адресной системой виде	Российская Федерация, Волгоградская область, Светлоярский р-н, Краснопартизанский п, Пархоменко ул, д 76
1.2.	Дополнительные сведения о местоположении земельного участка	—
2.	Площадь земельного участка ± величина погрешности определения (вычисления) площади ($P \pm \Delta P$), м ²	909 ± 11,00
3.	Формула, примененная для вычисления предельной погрешности определения площади земельного участка, с подставленными значениями и итоговые (вычисленные) значения	$3,5 * 0,10 * \sqrt{(909,00)} = 11$
4.	Площадь земельного участка согласно сведениям Единого государственного реестра недвижимости (Ркад), м ²	800,00
5.	Оценка расхождения Р и Ркад ($P - P_{кад}$), м ²	109
6.	Предельный минимальный и максимальный размеры земельного участка (Рмин и Рмакс), м ²	Рмин = 400 Рмакс = 25 000
7.	Вид (виды) разрешенного использования	земли для ведения личного подсобного хозяйства
7.1.	Дополнительные сведения об использовании земельного участка	—
8.	Кадастровый или иной государственный учетный номер (инвентарный) здания, сооружения, объекта незавершенного строительства, расположенного на земельном участке	—
9.	Сведения о земельных участках (землях общего пользования, территории общего пользования), посредством которых обеспечивается доступ	Земли общего пользования
10.	Иные сведения	—

4. Пояснения к сведениям об уточняемом земельном участке с кадастровым номером 34:26:130401:31 :

1.	—
----	---

1. Сведения о характерных точках границ уточняемого земельного участка с кадастровым номером 34:26:130401:32 :
Система координат МСК-34, зона 1 Зона № 1

Обозначение характерных точек границ	Координаты, м				Метод определения координат	Формулы, примененные для расчета средней квадратической погрешности определения координат характерных точек границ (Mt), с подставленными в такие формулы значениями и итоговые (вычисленные) значения Mt, м	Описание закрепления точки
	содержатся в Едином государственном реестре недвижимости		определены в результате выполнения комплексных кадастровых работ				
	X	Y	X	Y			
1	2	3	4	5	6	7	8
н146У	—	—	422 797,79	1 390 252,43	Метод спутниковых геодезических измерений (определений)	$\sqrt{(0,08^2 + 0,06^2)} = 0,10$	—
н147У	—	—	422 807,38	1 390 272,52			
н148У	—	—	422 819,02	1 390 295,47			
н149У	—	—	422 804,44	1 390 302,74			
н150У	—	—	422 783,50	1 390 262,68			
н151У	—	—	422 782,34	1 390 260,51			
н146У	—	—	422 797,79	1 390 252,43			

2. Сведения о частях границ уточняемого земельного участка с кадастровым номером 34:26:130401:32 :

Обозначение части границ		Горизонтальное проложение (S), м	Описание прохождения части границ	Сведения о согласовании местоположения границ (согласовано/спорное)
от т.	до т.			
1	2	3	4	5
н146У	н147У	22,26	—	согласовано
н147У	н148У	25,73		
н148У	н149У	16,29		
н149У	н150У	45,20		
н150У	н151У	2,46		

1	2	3	4	5
н151У	н146У	17,44	—	согласовано

3. Сведения о характеристиках уточняемого земельного участка с кадастровым номером 34:26:130401:32 :

№ п/п	Наименование характеристики земельного участка	Значение характеристики
1	2	3
1.	Адрес земельного участка	—
1.1.	Сведения о местоположении земельного участка (при отсутствии адреса) в структурированном в соответствии с федеральной информационной адресной системой виде	Российская Федерация, Волгоградская область, Светлоярский р-н, Краснопартизанский п, Пархоменко ул, д 75
1.2.	Дополнительные сведения о местоположении земельного участка	—
2.	Площадь земельного участка ± величина погрешности определения (вычисления) площади ($P \pm \Delta P$), м ²	799 ± 10,00
3.	Формула, примененная для вычисления предельной погрешности определения площади земельного участка, с подставленными значениями и итоговые (вычисленные) значения	$3,5 * 0,10 * \sqrt{(799,00)} = 10$
4.	Площадь земельного участка согласно сведениям Единого государственного реестра недвижимости (Ркад), м ²	800,00
5.	Оценка расхождения Р и Ркад ($P - P_{кад}$), м ²	1
6.	Предельный минимальный и максимальный размеры земельного участка (Рмин и Рмакс), м ²	Рмин = 400 Рмакс = 25 000
7.	Вид (виды) разрешенного использования	земли для ведения личного подсобного хозяйства
7.1.	Дополнительные сведения об использовании земельного участка	—
8.	Кадастровый или иной государственный учетный номер (инвентарный) здания, сооружения, объекта незавершенного строительства, расположенного на земельном участке	—
9.	Сведения о земельных участках (землях общего пользования, территории общего пользования), посредством которых обеспечивается доступ	Земли общего пользования
10.	Иные сведения	—

4. Пояснения к сведениям об уточняемом земельном участке с кадастровым номером 34:26:130401:32 :

1.	—
----	---

1. Сведения о характерных точках границ уточняемого земельного участка с кадастровым номером 34:26:130401:33 :
 Система координат МСК-34, зона 1 Зона № 1

Обозначение характерных точек границ	Координаты, м				Метод определения координат	Формулы, примененные для расчета средней квадратической погрешности определения координат характерных точек границ (Mt), с подставленными в такие формулы значениями и итоговые (вычисленные) значения Mt, м	Описание закрепления точки
	содержатся в Едином государственном реестре недвижимости		определены в результате выполнения комплексных кадастровых работ				
	X	Y	X	Y			
1	2	3	4	5	6	7	8
н144У	—	—	422 895,29	1 390 213,28	Метод спутниковых геодезических измерений (определений)	$\sqrt{(0,08^2 + 0,06^2)} = 0,10$	—
н145У	—	—	422 909,18	1 390 238,18			
н131У	—	—	422 896,93	1 390 245,01			
н130У	—	—	422 883,04	1 390 220,11			
н144У	—	—	422 895,29	1 390 213,28			

2. Сведения о частях границ уточняемого земельного участка с кадастровым номером 34:26:130401:33 :

Обозначение части границ		Горизонтальное проложение (S), м	Описание прохождения части границ	Сведения о согласовании местоположения границ (согласовано/спорное)
от т.	до т.			
1	2	3	4	5
н144У	н145У	28,51	—	согласовано
н145У	н131У	14,03		
н131У	н130У	28,51		
н130У	н144У	14,03		

3. Сведения о характеристиках уточняемого земельного участка с кадастровым номером 34:26:130401:33 :

№ п/п	Наименование характеристики земельного участка	Значение характеристики
1	2	3
1		

1	2	3
1.	Адрес земельного участка	—
1.1.	Сведения о местоположении земельного участка (при отсутствии адреса) в структурированном в соответствии с федеральной информационной адресной системой виде	Российская Федерация, Волгоградская область, Светлоярский р-н, Краснопартизанский п, Пархоменко ул, д 72
1.2.	Дополнительные сведения о местоположении земельного участка	—
2.	Площадь земельного участка ± величина погрешности определения (вычисления) площади ($P \pm \Delta P$), м ²	400 ± 7,00
3.	Формула, примененная для вычисления предельной погрешности определения площади земельного участка, с подставленными значениями и итоговые (вычисленные) значения	$3,5 * 0,10 * \sqrt{(400,00)} = 7$
4.	Площадь земельного участка согласно сведениям Единого государственного реестра недвижимости (Ркад), м ²	400,00
5.	Оценка расхождения Р и Ркад ($P - P_{кад}$), м ²	0
6.	Предельный минимальный и максимальный размеры земельного участка (Рмин и Рмакс), м ²	Рмин = 400 Рмакс = 25 000
7.	Вид (виды) разрешенного использования	земли для ведения личного подсобного хозяйства
7.1.	Дополнительные сведения об использовании земельного участка	—
8.	Кадастровый или иной государственный учетный номер (инвентарный) здания, сооружения, объекта незавершенного строительства, расположенного на земельном участке	—
9.	Сведения о земельных участках (землях общего пользования, территории общего пользования), посредством которых обеспечивается доступ	Земли общего пользования
10.	Иные сведения	—
4. Пояснения к сведениям об уточняемом земельном участке с кадастровым номером		34:26:130401:33 :
1.	—	—

1. Сведения о характерных точках границ уточняемого земельного участка с кадастровым номером 34:26:130401:34 :
 Система координат МСК-34, зона 1 Зона № 1

Обозначение характерных точек границ	Координаты, м				Метод определения координат	Формулы, примененные для расчета средней квадратической погрешности определения координат характерных точек границ (Mt), с подставленными в такие формулы значениями и итоговые (вычисленные) значения Mt, м	Описание закрепления точки
	содержатся в Едином государственном реестре недвижимости		определены в результате выполнения комплексных кадастровых работ				
	X	Y	X	Y			
1	2	3	4	5	6	7	8
н139У	—	—	422 971,52	1 390 162,57	Метод спутниковых геодезических измерений (определений)	$\sqrt{(0,08^2 + 0,06^2)} = 0,10$	—
н140У	—	—	422 989,00	1 390 197,71			
н141У	—	—	422 964,21	1 390 210,05			
н142У	—	—	422 946,49	1 390 174,44			
н143У	—	—	422 955,32	1 390 169,83			
н139У	—	—	422 971,52	1 390 162,57			

2. Сведения о частях границ уточняемого земельного участка с кадастровым номером 34:26:130401:34 :

Обозначение части границ		Горизонтальное проложение (S), м	Описание прохождения части границ	Сведения о согласовании местоположения границ (согласовано/спорное)
от т.	до т.			
1	2	3	4	5
н139У	н140У	39,25	—	согласовано
н140У	н141У	27,69		
н141У	н142У	39,78		
н142У	н143У	9,96		
н143У	н139У	17,75		

3. Сведения о характеристиках уточняемого земельного участка с кадастровым номером 34:26:130401:34 :

№ п/п	Наименование характеристики земельного участка	Значение характеристики
1	2	3
1	2	3

1	2	3
1.	Адрес земельного участка	—
1.1.	Сведения о местоположении земельного участка (при отсутствии адреса) в структурированном в соответствии с федеральной информационной адресной системой виде	Российская Федерация, Волгоградская область, Светлоярский р-н, Краснопартизанский п, Пархоменко ул, д 69
1.2.	Дополнительные сведения о местоположении земельного участка	—
2.	Площадь земельного участка ± величина погрешности определения (вычисления) площади ($P \pm \Delta P$), м ²	1 100 ± 12,00
3.	Формула, примененная для вычисления предельной погрешности определения площади земельного участка, с подставленными значениями и итоговые (вычисленные) значения	$3,5 * 0,10 * \sqrt{(1\ 100,00)} = 12$
4.	Площадь земельного участка согласно сведениям Единого государственного реестра недвижимости (Ркад), м ²	1 100,00
5.	Оценка расхождения Р и Ркад ($P - P_{кад}$), м ²	0
6.	Предельный минимальный и максимальный размеры земельного участка (Рмин и Рмакс), м ²	Рмин = 400 Рмакс = 25 000
7.	Вид (виды) разрешенного использования	земли для ведения личного подсобного хозяйства
7.1.	Дополнительные сведения об использовании земельного участка	—
8.	Кадастровый или иной государственный учетный номер (инвентарный) здания, сооружения, объекта незавершенного строительства, расположенного на земельном участке	—
9.	Сведения о земельных участках (землях общего пользования, территории общего пользования), посредством которых обеспечивается доступ	Земли общего пользования
10.	Иные сведения	—
4. Пояснения к сведениям об уточняемом земельном участке с кадастровым номером		34:26:130401:34 :
1.	—	—

1. Сведения о характерных точках границ уточняемого земельного участка с кадастровым номером 34:26:130401:35 :
 Система координат МСК-34, зона 1 Зона № 1

Обозначение характерных точек границ	Координаты, м				Метод определения координат	Формулы, примененные для расчета средней квадратической погрешности определения координат характерных точек границ (Mt), с подставленными в такие формулы значениями и итоговые (вычисленные) значения Mt, м	Описание закрепления точки
	содержатся в Едином государственном реестре недвижимости		определены в результате выполнения комплексных кадастровых работ				
	X	Y	X	Y			
1	2	3	4	5	6	7	8
н136У	—	—	423 181,54	1 390 042,98	Метод спутниковых геодезических измерений (определений)	$\sqrt{(0,08^2 + 0,06^2)} = 0,10$	—
н135У	—	—	423 205,53	1 390 085,40			
н137У	—	—	423 181,54	1 390 098,97			
н138У	—	—	423 155,08	1 390 057,94			
н136У	—	—	423 181,54	1 390 042,98			

2. Сведения о частях границ уточняемого земельного участка с кадастровым номером 34:26:130401:35 :

Обозначение части границ		Горизонтальное проложение (S), м	Описание прохождения части границ	Сведения о согласовании местоположения границ (согласовано/спорное)
от т.	до т.			
1	2	3	4	5
н136У	н135У	48,73	—	согласовано
н135У	н137У	27,56		
н137У	н138У	48,82		
н138У	н136У	30,40		

3. Сведения о характеристиках уточняемого земельного участка с кадастровым номером 34:26:130401:35 :

№ п/п	Наименование характеристики земельного участка	Значение характеристики
1	2	3
1		

1	2	3
1.	Адрес земельного участка	—
1.1.	Сведения о местоположении земельного участка (при отсутствии адреса) в структурированном в соответствии с федеральной информационной адресной системой виде	Российская Федерация, Волгоградская область, Светлоярский р-н, Краснопартизанский п, Пархоменко ул, д 66
1.2.	Дополнительные сведения о местоположении земельного участка	—
2.	Площадь земельного участка ± величина погрешности определения (вычисления) площади ($P \pm \Delta P$), м ²	1 412 ± 13,00
3.	Формула, примененная для вычисления предельной погрешности определения площади земельного участка, с подставленными значениями и итоговые (вычисленные) значения	$3,5*0,10*\sqrt{(1\ 412,00)} = 13$
4.	Площадь земельного участка согласно сведениям Единого государственного реестра недвижимости (Ркад), м ²	1 200,00
5.	Оценка расхождения Р и Ркад ($P - P_{кад}$), м ²	212
6.	Предельный минимальный и максимальный размеры земельного участка (Рмин и Рмакс), м ²	Рмин = 400 Рмакс = 25 000
7.	Вид (виды) разрешенного использования	земли для ведения личного подсобного хозяйства
7.1.	Дополнительные сведения об использовании земельного участка	—
8.	Кадастровый или иной государственный учетный номер (инвентарный) здания, сооружения, объекта незавершенного строительства, расположенного на земельном участке	—
9.	Сведения о земельных участках (землях общего пользования, территории общего пользования), посредством которых обеспечивается доступ	Земли общего пользования
10.	Иные сведения	—
4. Пояснения к сведениям об уточняемом земельном участке с кадастровым номером		34:26:130401:35 :
1.	—	—

1. Сведения о характерных точках границ уточняемого земельного участка с кадастровым номером 34:26:130401:36 :
 Система координат МСК-34, зона 1 Зона № 1

Обозначение характерных точек границ	Координаты, м				Метод определения координат	Формулы, примененные для расчета средней квадратической погрешности определения координат характерных точек границ (Mt), с подставленными в такие формулы значениями и итоговые (вычисленные) значения Mt, м	Описание закрепления точки
	содержатся в Едином государственном реестре недвижимости		определены в результате выполнения комплексных кадастровых работ				
	X	Y	X	Y			
1	2	3	4	5	6	7	8
н133У	—	—	423 215,48	1 390 023,78	Метод спутниковых геодезических измерений (определений)	$\sqrt{(0,08^2 + 0,06^2)} = 0,10$	—
н134У	—	—	423 239,47	1 390 066,20			
н135У	—	—	423 205,53	1 390 085,40			
н136У	—	—	423 181,54	1 390 042,98			
н133У	—	—	423 215,48	1 390 023,78			

2. Сведения о частях границ уточняемого земельного участка с кадастровым номером 34:26:130401:36 :

Обозначение части границ		Горизонтальное проложение (S), м	Описание прохождения части границ	Сведения о согласовании местоположения границ (согласовано/спорное)
от т.	до т.			
1	2	3	4	5
н133У	н134У	48,73	—	согласовано
н134У	н135У	38,99		
н135У	н136У	48,73		
н136У	н133У	38,99		

3. Сведения о характеристиках уточняемого земельного участка с кадастровым номером 34:26:130401:36 :

№ п/п	Наименование характеристики земельного участка	Значение характеристики
1	2	3
1	2	3

1	2	3
1.	Адрес земельного участка	—
1.1.	Сведения о местоположении земельного участка (при отсутствии адреса) в структурированном в соответствии с федеральной информационной адресной системой виде	Российская Федерация, Волгоградская область, Светлоярский р-н, Краснопартизанский п, Пархоменко ул, д 65
1.2.	Дополнительные сведения о местоположении земельного участка	—
2.	Площадь земельного участка ± величина погрешности определения (вычисления) площади ($P \pm \Delta P$), м ²	1 900 ± 15,00
3.	Формула, примененная для вычисления предельной погрешности определения площади земельного участка, с подставленными значениями и итоговые (вычисленные) значения	$3,5 * 0,10 * \sqrt{(1\ 900,00)} = 15$
4.	Площадь земельного участка согласно сведениям Единого государственного реестра недвижимости (Ркад), м ²	1 900,00
5.	Оценка расхождения Р и Ркад ($P - P_{кад}$), м ²	0
6.	Предельный минимальный и максимальный размеры земельного участка (Рмин и Рмакс), м ²	Рмин = 400 Рмакс = 25 000
7.	Вид (виды) разрешенного использования	земли для ведения личного подсобного хозяйства
7.1.	Дополнительные сведения об использовании земельного участка	—
8.	Кадастровый или иной государственный учетный номер (инвентарный) здания, сооружения, объекта незавершенного строительства, расположенного на земельном участке	—
9.	Сведения о земельных участках (землях общего пользования, территории общего пользования), посредством которых обеспечивается доступ	Земли общего пользования
10.	Иные сведения	—
4. Пояснения к сведениям об уточняемом земельном участке с кадастровым номером		34:26:130401:36 :
1.	—	—

1. Сведения о характерных точках границ уточняемого земельного участка с кадастровым номером 34:26:130401:37 :
 Система координат МСК-34, зона 1 Зона № 1

Обозначение характерных точек границ	Координаты, м				Метод определения координат	Формулы, примененные для расчета средней квадратической погрешности определения координат характерных точек границ (Mt), с подставленными в такие формулы значениями и итоговые (вычисленные) значения Mt, м	Описание закрепления точки
	содержатся в Едином государственном реестре недвижимости		определены в результате выполнения комплексных кадастровых работ				
	X	Y	X	Y			
1	2	3	4	5	6	7	8
н127У	—	—	422 853,09	1 390 236,87	Метод спутниковых геодезических измерений (определений)	$\sqrt{(0,08^2 + 0,06^2)} = 0,10$	—
н128У	—	—	422 848,23	1 390 227,37			
н129У	—	—	422 878,76	1 390 211,24			
н130У	—	—	422 883,04	1 390 220,11			
н131У	—	—	422 896,93	1 390 245,01			
н132У	—	—	422 868,35	1 390 265,13			
н127У	—	—	422 853,09	1 390 236,87			

2. Сведения о частях границ уточняемого земельного участка с кадастровым номером 34:26:130401:37 :

Обозначение части границ		Горизонтальное проложение (S), м	Описание прохождения части границ	Сведения о согласовании местоположения границ (согласовано/спорное)
от т.	до т.			
1	2	3	4	5
н127У	н128У	10,67	—	согласовано
н128У	н129У	34,53		
н129У	н130У	9,85		
н130У	н131У	28,51		
н131У	н132У	34,95		
н132У	н127У	32,12		

3. Сведения о характеристиках уточняемого земельного участка с кадастровым номером <u>34:26:130401:37</u> :		
№ п/п	Наименование характеристики земельного участка	Значение характеристики
1	2	3
1.	Адрес земельного участка	—
1.1.	Сведения о местоположении земельного участка (при отсутствии адреса) в структурированном в соответствии с федеральной информационной адресной системой виде	Российская Федерация, Волгоградская область, Светлоярский р-н, Краснопартизанский п, Пархоменко ул, д 73
1.2.	Дополнительные сведения о местоположении земельного участка	—
2.	Площадь земельного участка ± величина погрешности определения (вычисления) площади ($P \pm \Delta P$), м ²	1 400 ± 13,00
3.	Формула, примененная для вычисления предельной погрешности определения площади земельного участка, с подставленными значениями и итоговые (вычисленные) значения	$3,5*0,10*\sqrt{(1\ 400,00)} = 13$
4.	Площадь земельного участка согласно сведениям Единого государственного реестра недвижимости (Ркад), м ²	1 400,00
5.	Оценка расхождения Р и Ркад ($P - P_{кад}$), м ²	0
6.	Предельный минимальный и максимальный размеры земельного участка (Рмин и Рмакс), м ²	Рмин = 400 Рмакс = 25 000
7.	Вид (виды) разрешенного использования	земли для ведения личного подсобного хозяйства
7.1.	Дополнительные сведения об использовании земельного участка	—
8.	Кадастровый или иной государственный учетный номер (инвентарный) здания, сооружения, объекта незавершенного строительства, расположенного на земельном участке	—
9.	Сведения о земельных участках (землях общего пользования, территории общего пользования), посредством которых обеспечивается доступ	Земли общего пользования
10.	Иные сведения	—
4. Пояснения к сведениям об уточняемом земельном участке с кадастровым номером <u>34:26:130401:37</u> :		
1.	—	—

1. Сведения о характерных точках границ уточняемого земельного участка с кадастровым номером 34:26:130401:38 :
 Система координат МСК-34, зона 1 Зона № 1

Обозначение характерных точек границ	Координаты, м				Метод определения координат	Формулы, примененные для расчета средней квадратической погрешности определения координат характерных точек границ (Mt), с подставленными в такие формулы значениями и итоговые (вычисленные) значения Mt, м	Описание закрепления точки
	содержатся в Едином государственном реестре недвижимости		определены в результате выполнения комплексных кадастровых работ				
	X	Y	X	Y			
1	2	3	4	5	6	7	8
н123У	—	—	423 063,68	1 390 186,62	Метод спутниковых геодезических измерений (определений)	$\sqrt{(0,08^2 + 0,06^2)} = 0,10$	—
н124У	—	—	423 079,65	1 390 178,43			
н125У	—	—	423 091,72	1 390 198,31			
н126У	—	—	423 072,91	1 390 207,05			
н123У	—	—	423 063,68	1 390 186,62			

2. Сведения о частях границ уточняемого земельного участка с кадастровым номером 34:26:130401:38 :

Обозначение части границ		Горизонтальное проложение (S), м	Описание прохождения части границ	Сведения о согласовании местоположения границ (согласовано/спорное)
от т.	до т.			
1	2	3	4	5
н123У	н124У	17,95	—	согласовано
н124У	н125У	23,26		
н125У	н126У	20,74		
н126У	н123У	22,42		

3. Сведения о характеристиках уточняемого земельного участка с кадастровым номером 34:26:130401:38 :

№ п/п	Наименование характеристики земельного участка	Значение характеристики
1	2	3
1		

1	2	3
1.	Адрес земельного участка	—
1.1.	Сведения о местоположении земельного участка (при отсутствии адреса) в структурированном в соответствии с федеральной информационной адресной системой виде	Российская Федерация, Волгоградская область, Светлоярский р-н, Краснопартизанский п, Пархоменко ул, д 90
1.2.	Дополнительные сведения о местоположении земельного участка	—
2.	Площадь земельного участка ± величина погрешности определения (вычисления) площади ($P \pm \Delta P$), м ²	441 ± 7,00
3.	Формула, примененная для вычисления предельной погрешности определения площади земельного участка, с подставленными значениями и итоговые (вычисленные) значения	$3,5 * 0,10 * \sqrt{(441,00)} = 7$
4.	Площадь земельного участка согласно сведениям Единого государственного реестра недвижимости (Ркад), м ²	400,00
5.	Оценка расхождения Р и Ркад ($P - P_{кад}$), м ²	41
6.	Предельный минимальный и максимальный размеры земельного участка (Рмин и Рмакс), м ²	Рмин = 400 Рмакс = 25 000
7.	Вид (виды) разрешенного использования	земли для ведения личного подсобного хозяйства
7.1.	Дополнительные сведения об использовании земельного участка	—
8.	Кадастровый или иной государственный учетный номер (инвентарный) здания, сооружения, объекта незавершенного строительства, расположенного на земельном участке	—
9.	Сведения о земельных участках (землях общего пользования, территории общего пользования), посредством которых обеспечивается доступ	Земли общего пользования
10.	Иные сведения	—
4. Пояснения к сведениям об уточняемом земельном участке с кадастровым номером		34:26:130401:38 :
1.	—	—

1. Сведения о характерных точках границ уточняемого земельного участка с кадастровым номером 34:26:130401:39 :
 Система координат МСК-34, зона 1 Зона № 1

Обозначение характерных точек границ	Координаты, м				Метод определения координат	Формулы, примененные для расчета средней квадратической погрешности определения координат характерных точек границ (Mt), с подставленными в такие формулы значениями и итоговые (вычисленные) значения Mt, м	Описание закрепления точки
	содержатся в Едином государственном реестре недвижимости		определены в результате выполнения комплексных кадастровых работ				
	X	Y	X	Y			
1	2	3	4	5	6	7	8
н118У	—	—	423 154,53	1 389 951,98	Метод спутниковых геодезических измерений (определений)	$\sqrt{(0,08^2 + 0,06^2)} = 0,10$	—
н121У	—	—	423 162,75	1 389 970,06			
н122У	—	—	423 122,07	1 389 988,93			
н119У	—	—	423 113,36	1 389 971,13			
н118У	—	—	423 154,53	1 389 951,98			

2. Сведения о частях границ уточняемого земельного участка с кадастровым номером 34:26:130401:39 :

Обозначение части границ		Горизонтальное проложение (S), м	Описание прохождения части границ	Сведения о согласовании местоположения границ (согласовано/спорное)
от т.	до т.			
1	2	3	4	5
н118У	н121У	19,86	—	согласовано
н121У	н122У	44,84		
н122У	н119У	19,82		
н119У	н118У	45,41		

3. Сведения о характеристиках уточняемого земельного участка с кадастровым номером 34:26:130401:39 :

№ п/п	Наименование характеристики земельного участка	Значение характеристики
1	2	3
1		

1	2	3
1.	Адрес земельного участка	—
1.1.	Сведения о местоположении земельного участка (при отсутствии адреса) в структурированном в соответствии с федеральной информационной адресной системой виде	Российская Федерация, Волгоградская область, Светлоярский р-н, Краснопартизанский п, Молодежная ул, д 55
1.2.	Дополнительные сведения о местоположении земельного участка	—
2.	Площадь земельного участка ± величина погрешности определения (вычисления) площади ($P \pm \Delta P$), м ²	895 ± 10,00
3.	Формула, примененная для вычисления предельной погрешности определения площади земельного участка, с подставленными значениями и итоговые (вычисленные) значения	$3,5*0,10*\sqrt{(895,00)} = 10$
4.	Площадь земельного участка согласно сведениям Единого государственного реестра недвижимости (Ркад), м ²	800,00
5.	Оценка расхождения Р и Ркад ($P - P_{кад}$), м ²	95
6.	Предельный минимальный и максимальный размеры земельного участка (Рмин и Рмакс), м ²	Рмин = 400 Рмакс = 25 000
7.	Вид (виды) разрешенного использования	земли для ведения личного подсобного хозяйства
7.1.	Дополнительные сведения об использовании земельного участка	—
8.	Кадастровый или иной государственный учетный номер (инвентарный) здания, сооружения, объекта незавершенного строительства, расположенного на земельном участке	—
9.	Сведения о земельных участках (землях общего пользования, территории общего пользования), посредством которых обеспечивается доступ	Земли общего пользования
10.	Иные сведения	—
4. Пояснения к сведениям об уточняемом земельном участке с кадастровым номером		34:26:130401:39 :
1.	—	—

1. Сведения о характерных точках границ уточняемого земельного участка с кадастровым номером 34:26:130401:40 :
 Система координат МСК-34, зона 1 Зона № 1

Обозначение характерных точек границ	Координаты, м				Метод определения координат	Формулы, примененные для расчета средней квадратической погрешности определения координат характерных точек границ (Mt), с подставленными в такие формулы значениями и итоговые (вычисленные) значения Mt, м	Описание закрепления точки
	содержатся в Едином государственном реестре недвижимости		определены в результате выполнения комплексных кадастровых работ				
	X	Y	X	Y			
1	2	3	4	5	6	7	8
н117У	—	—	423 145,96	1 389 933,56	Метод спутниковых геодезических измерений (определений)	$\sqrt{(0,08^2 + 0,06^2)} = 0,10$	—
н118У	—	—	423 154,53	1 389 951,98			
н119У	—	—	423 113,36	1 389 971,13			
н120У	—	—	423 104,79	1 389 952,71			
н117У	—	—	423 145,96	1 389 933,56			

2. Сведения о частях границ уточняемого земельного участка с кадастровым номером 34:26:130401:40 :

Обозначение части границ		Горизонтальное проложение (S), м	Описание прохождения части границ	Сведения о согласовании местоположения границ (согласовано/спорное)
от т.	до т.			
1	2	3	4	5
н117У	н118У	20,32	—	согласовано
н118У	н119У	45,41		
н119У	н120У	20,32		
н120У	н117У	45,41		

3. Сведения о характеристиках уточняемого земельного участка с кадастровым номером 34:26:130401:40 :

№ п/п	Наименование характеристики земельного участка	Значение характеристики
1	2	3
1		

1	2	3
1.	Адрес земельного участка	—
1.1.	Сведения о местоположении земельного участка (при отсутствии адреса) в структурированном в соответствии с федеральной информационной адресной системой виде	Российская Федерация, Волгоградская область, Светлоярский р-н, Краснопартизанский п, Молодежная ул, д 54
1.2.	Дополнительные сведения о местоположении земельного участка	—
2.	Площадь земельного участка ± величина погрешности определения (вычисления) площади ($P \pm \Delta P$), м ²	922 ± 11,00
3.	Формула, примененная для вычисления предельной погрешности определения площади земельного участка, с подставленными значениями и итоговые (вычисленные) значения	$3,5*0,10*\sqrt{(922,00)} = 11$
4.	Площадь земельного участка согласно сведениям Единого государственного реестра недвижимости (Ркад), м ²	800,00
5.	Оценка расхождения P и Ркад ($P - P_{кад}$), м ²	122
6.	Предельный минимальный и максимальный размеры земельного участка (Рмин и Рмакс), м ²	Рмин = 400 Рмакс = 25 000
7.	Вид (виды) разрешенного использования	земли для ведения личного подсобного хозяйства
7.1.	Дополнительные сведения об использовании земельного участка	—
8.	Кадастровый или иной государственный учетный номер (инвентарный) здания, сооружения, объекта незавершенного строительства, расположенного на земельном участке	34:26:130401:65
9.	Сведения о земельных участках (землях общего пользования, территории общего пользования), посредством которых обеспечивается доступ	Земли общего пользования
10.	Иные сведения	—
4. Пояснения к сведениям об уточняемом земельном участке с кадастровым номером		34:26:130401:40 :
1.	—	—

1. Сведения о характерных точках границ уточняемого земельного участка с кадастровым номером 34:26:130401:41 :
 Система координат МСК-34, зона 1 Зона № 1

Обозначение характерных точек границ	Координаты, м				Метод определения координат	Формулы, примененные для расчета средней квадратической погрешности определения координат характерных точек границ (Mt), с подставленными в такие формулы значениями и итоговые (вычисленные) значения Mt, м	Описание закрепления точки
	содержатся в Едином государственном реестре недвижимости		определены в результате выполнения комплексных кадастровых работ				
	X	Y	X	Y			
1	2	3	4	5	6	7	8
н111У	—	—	423 056,48	1 389 816,00	Метод спутниковых геодезических измерений (определений)	$\sqrt{(0,08^2 + 0,06^2)} = 0,10$	—
н110У	—	—	423 097,85	1 389 792,52			
н115У	—	—	423 107,32	1 389 809,17			
н116У	—	—	423 065,50	1 389 831,96			
н111У	—	—	423 056,48	1 389 816,00			

2. Сведения о частях границ уточняемого земельного участка с кадастровым номером 34:26:130401:41 :

Обозначение части границ		Горизонтальное проложение (S), м	Описание прохождения части границ	Сведения о согласовании местоположения границ (согласовано/спорное)
от т.	до т.			
1	2	3	4	5
н111У	н110У	47,57	—	согласовано
н110У	н115У	19,15		
н115У	н116У	47,63		
н116У	н111У	18,33		

3. Сведения о характеристиках уточняемого земельного участка с кадастровым номером 34:26:130401:41 :

№ п/п	Наименование характеристики земельного участка	Значение характеристики
1	2	3
1	2	3

1	2	3
1.	Адрес земельного участка	—
1.1.	Сведения о местоположении земельного участка (при отсутствии адреса) в структурированном в соответствии с федеральной информационной адресной системой виде	Российская Федерация, Волгоградская область, Светлоярский р-н, Краснопартизанский п, Молодежная ул, д 47
1.2.	Дополнительные сведения о местоположении земельного участка	—
2.	Площадь земельного участка ± величина погрешности определения (вычисления) площади ($P \pm \Delta P$), м ²	892 ± 10,00
3.	Формула, примененная для вычисления предельной погрешности определения площади земельного участка, с подставленными значениями и итоговые (вычисленные) значения	$3,5*0,10*\sqrt{(892,00)} = 10$
4.	Площадь земельного участка согласно сведениям Единого государственного реестра недвижимости (Ркад), м ²	800,00
5.	Оценка расхождения Р и Ркад ($P - P_{кад}$), м ²	92
6.	Предельный минимальный и максимальный размеры земельного участка (Рмин и Рмакс), м ²	Рмин = 400 Рмакс = 25 000
7.	Вид (виды) разрешенного использования	земли для ведения личного подсобного хозяйства
7.1.	Дополнительные сведения об использовании земельного участка	—
8.	Кадастровый или иной государственный учетный номер (инвентарный) здания, сооружения, объекта незавершенного строительства, расположенного на земельном участке	—
9.	Сведения о земельных участках (землях общего пользования, территории общего пользования), посредством которых обеспечивается доступ	Земли общего пользования
10.	Иные сведения	—
4. Пояснения к сведениям об уточняемом земельном участке с кадастровым номером		34:26:130401:41 :
1.	—	—

1. Сведения о характерных точках границ уточняемого земельного участка с кадастровым номером 34:26:130401:42 :
 Система координат МСК-34, зона 1 Зона № 1

Обозначение характерных точек границ	Координаты, м				Метод определения координат	Формулы, примененные для расчета средней квадратической погрешности определения координат характерных точек границ (Mt), с подставленными в такие формулы значениями и итоговые (вычисленные) значения Mt, м	Описание закрепления точки
	содержатся в Едином государственном реестре недвижимости		определены в результате выполнения комплексных кадастровых работ				
	X	Y	X	Y			
1	2	3	4	5	6	7	8
н108У	—	—	423 082,79	1 389 775,07	Метод спутниковых геодезических измерений (определений)	$\sqrt{(0,08^2 + 0,06^2)} = 0,10$	—
н109У	—	—	423 087,19	1 389 772,95			
н110У	—	—	423 097,85	1 389 792,52			
н111У	—	—	423 056,48	1 389 816,00			
н112У	—	—	423 051,60	1 389 818,90			
н113У	—	—	423 039,54	1 389 799,19			
н114У	—	—	423 057,85	1 389 789,03			
н108У	—	—	423 082,79	1 389 775,07			

2. Сведения о частях границ уточняемого земельного участка с кадастровым номером 34:26:130401:42 :

Обозначение части границ		Горизонтальное проложение (S), м	Описание прохождения части границ	Сведения о согласовании местоположения границ (согласовано/спорное)
от т.	до т.			
1	2	3	4	5
н108У	н109У	4,88	—	согласовано
н109У	н110У	22,28		
н110У	н111У	47,57		
н111У	н112У	5,68		

1	2	3	4	5
н112У	н113У	23,11	—	согласовано
н113У	н114У	20,94		
н114У	н108У	28,58		

3. Сведения о характеристиках уточняемого земельного участка с кадастровым номером 34:26:130401:42 :

№ п/п	Наименование характеристики земельного участка	Значение характеристики
1	2	3
1.	Адрес земельного участка	—
1.1.	Сведения о местоположении земельного участка (при отсутствии адреса) в структурированном в соответствии с федеральной информационной адресной системой виде	Российская Федерация, Волгоградская область, Светлоярский р-н, Краснопартизанский п, Молодежная ул, д 46
1.2.	Дополнительные сведения о местоположении земельного участка	—
2.	Площадь земельного участка ± величина погрешности определения (вычисления) площади ($P \pm \Delta P$), м ²	1 224 ± 12,00
3.	Формула, примененная для вычисления предельной погрешности определения площади земельного участка, с подставленными значениями и итоговые (вычисленные) значения	$3,5 * 0,10 * \sqrt{(1\ 224,00)} = 12$
4.	Площадь земельного участка согласно сведениям Единого государственного реестра недвижимости (Ркад), м ²	1 100,00
5.	Оценка расхождения Р и Ркад ($P - P_{кад}$), м ²	124
6.	Предельный минимальный и максимальный размеры земельного участка (Рмин и Рмакс), м ²	Рмин = 400 Рмакс = 25 000
7.	Вид (виды) разрешенного использования	земли для ведения личного подсобного хозяйства
7.1.	Дополнительные сведения об использовании земельного участка	—
8.	Кадастровый или иной государственный учетный номер (инвентарный) здания, сооружения, объекта незавершенного строительства, расположенного на земельном участке	34:26:130401:69
9.	Сведения о земельных участках (землях общего пользования, территории общего пользования), посредством которых обеспечивается доступ	Земли общего пользования
10.	Иные сведения	—

4. Пояснения к сведениям об уточняемом земельном участке с кадастровым номером 34:26:130401:42 :

1.	—
----	---

1. Сведения о характерных точках границ уточняемого земельного участка с кадастровым номером 34:26:130401:43 :
 Система координат МСК-34, зона 1 Зона № 1

Обозначение характерных точек границ	Координаты, м				Метод определения координат	Формулы, примененные для расчета средней квадратической погрешности определения координат характерных точек границ (Mt), с подставленными в такие формулы значениями и итоговые (вычисленные) значения Mt, м	Описание закрепления точки
	содержатся в Едином государственном реестре недвижимости		определены в результате выполнения комплексных кадастровых работ				
	X	Y	X	Y			
1	2	3	4	5	6	7	8
н104У	—	—	423 126,57	1 390 032,50	Метод спутниковых геодезических измерений (определений)	$\sqrt{(0,08^2 + 0,06^2)} = 0,10$	—
н106У	—	—	423 135,66	1 390 049,69			
н107У	—	—	423 103,55	1 390 066,47			
н105У	—	—	423 094,77	1 390 049,19			
н104У	—	—	423 126,57	1 390 032,50			

2. Сведения о частях границ уточняемого земельного участка с кадастровым номером 34:26:130401:43 :

Обозначение части границ		Горизонтальное проложение (S), м	Описание прохождения части границ	Сведения о согласовании местоположения границ (согласовано/спорное)
от т.	до т.			
1	2	3	4	5
н104У	н106У	19,45	—	согласовано
н106У	н107У	36,23		
н107У	н105У	19,38		
н105У	н104У	35,91		

3. Сведения о характеристиках уточняемого земельного участка с кадастровым номером 34:26:130401:43 :

№ п/п	Наименование характеристики земельного участка	Значение характеристики
1	2	3
1		

1	2	3
1.	Адрес земельного участка	—
1.1.	Сведения о местоположении земельного участка (при отсутствии адреса) в структурированном в соответствии с федеральной информационной адресной системой виде	Российская Федерация, Волгоградская область, Светлоярский р-н, Краснопартизанский п, Молодежная ул, д 44
1.2.	Дополнительные сведения о местоположении земельного участка	—
2.	Площадь земельного участка ± величина погрешности определения (вычисления) площади ($P \pm \Delta P$), м ²	700 ± 9,00
3.	Формула, примененная для вычисления предельной погрешности определения площади земельного участка, с подставленными значениями и итоговые (вычисленные) значения	$3,5 * 0,10 * \sqrt{(700,00)} = 9$
4.	Площадь земельного участка согласно сведениям Единого государственного реестра недвижимости (Ркад), м ²	700,00
5.	Оценка расхождения Р и Ркад ($P - P_{кад}$), м ²	0
6.	Предельный минимальный и максимальный размеры земельного участка (Рмин и Рмакс), м ²	Рмин = 400 Рмакс = 25 000
7.	Вид (виды) разрешенного использования	земли для ведения личного подсобного хозяйства
7.1.	Дополнительные сведения об использовании земельного участка	—
8.	Кадастровый или иной государственный учетный номер (инвентарный) здания, сооружения, объекта незавершенного строительства, расположенного на земельном участке	—
9.	Сведения о земельных участках (землях общего пользования, территории общего пользования), посредством которых обеспечивается доступ	Земли общего пользования
10.	Иные сведения	—
4. Пояснения к сведениям об уточняемом земельном участке с кадастровым номером		34:26:130401:43 :
1.	—	—

1. Сведения о характерных точках границ уточняемого земельного участка с кадастровым номером 34:26:130401:44 :
 Система координат МСК-34, зона 1 Зона № 1

Обозначение характерных точек границ	Координаты, м				Метод определения координат	Формулы, примененные для расчета средней квадратической погрешности определения координат характерных точек границ (Mt), с подставленными в такие формулы значениями и итоговые (вычисленные) значения Mt, м	Описание закрепления точки
	содержатся в Едином государственном реестре недвижимости		определены в результате выполнения комплексных кадастровых работ				
	X	Y	X	Y			
1	2	3	4	5	6	7	8
н104У	—	—	423 126,57	1 390 032,50	Метод спутниковых геодезических измерений (определений)	$\sqrt{(0,08^2 + 0,06^2)} = 0,10$	—
н105У	—	—	423 094,77	1 390 049,19			
н103У	—	—	423 085,82	1 390 031,95			
н102У	—	—	423 117,11	1 390 014,69			
н104У	—	—	423 126,57	1 390 032,50			

2. Сведения о частях границ уточняемого земельного участка с кадастровым номером 34:26:130401:44 :

Обозначение части границ		Горизонтальное проложение (S), м	Описание прохождения части границ	Сведения о согласовании местоположения границ (согласовано/спорное)
от т.	до т.			
1	2	3	4	5
н104У	н105У	35,91	—	согласовано
н105У	н103У	19,42		
н103У	н102У	35,73		
н102У	н104У	20,17		

3. Сведения о характеристиках уточняемого земельного участка с кадастровым номером 34:26:130401:44 :

№ п/п	Наименование характеристики земельного участка	Значение характеристики
1	2	3
1		

1	2	3
1.	Адрес земельного участка	—
1.1.	Сведения о местоположении земельного участка (при отсутствии адреса) в структурированном в соответствии с федеральной информационной адресной системой виде	Российская Федерация, Волгоградская область, Светлоярский р-н, Краснопартизанский п, Молодежная ул, д 43
1.2.	Дополнительные сведения о местоположении земельного участка	—
2.	Площадь земельного участка ± величина погрешности определения (вычисления) площади ($P \pm \Delta P$), м ²	709 ± 9,00
3.	Формула, примененная для вычисления предельной погрешности определения площади земельного участка, с подставленными значениями и итоговые (вычисленные) значения	$3,5 * 0,10 * \sqrt{(709,00)} = 9$
4.	Площадь земельного участка согласно сведениям Единого государственного реестра недвижимости (Ркад), м ²	700,00
5.	Оценка расхождения Р и Ркад ($P - P_{кад}$), м ²	9
6.	Предельный минимальный и максимальный размеры земельного участка (Рмин и Рмакс), м ²	Рмин = 400 Рмакс = 25 000
7.	Вид (виды) разрешенного использования	земли для ведения личного подсобного хозяйства
7.1.	Дополнительные сведения об использовании земельного участка	—
8.	Кадастровый или иной государственный учетный номер (инвентарный) здания, сооружения, объекта незавершенного строительства, расположенного на земельном участке	—
9.	Сведения о земельных участках (землях общего пользования, территории общего пользования), посредством которых обеспечивается доступ	Земли общего пользования
10.	Иные сведения	—
4. Пояснения к сведениям об уточняемом земельном участке с кадастровым номером		34:26:130401:44 :
1.	—	—

1. Сведения о характерных точках границ уточняемого земельного участка с кадастровым номером 34:26:130401:45 :
 Система координат МСК-34, зона 1 Зона № 1

Обозначение характерных точек границ	Координаты, м				Метод определения координат	Формулы, примененные для расчета средней квадратической погрешности определения координат характерных точек границ (Mt), с подставленными в такие формулы значениями и итоговые (вычисленные) значения Mt, м	Описание закрепления точки
	содержатся в Едином государственном реестре недвижимости		определены в результате выполнения комплексных кадастровых работ				
	X	Y	X	Y			
1	2	3	4	5	6	7	8
н100У	—	—	423 076,20	1 390 014,15	Метод спутниковых геодезических измерений (определений)	$\sqrt{(0,08^2 + 0,06^2)} = 0,10$	—
н101У	—	—	423 107,94	1 389 996,94			
н102У	—	—	423 117,11	1 390 014,69			
н103У	—	—	423 085,82	1 390 031,95			
н100У	—	—	423 076,20	1 390 014,15			

2. Сведения о частях границ уточняемого земельного участка с кадастровым номером 34:26:130401:45 :

Обозначение части границ		Горизонтальное проложение (S), м	Описание прохождения части границ	Сведения о согласовании местоположения границ (согласовано/спорное)
от т.	до т.			
1	2	3	4	5
н100У	н101У	36,11	—	согласовано
н101У	н102У	19,98		
н102У	н103У	35,73		
н103У	н100У	20,23		

3. Сведения о характеристиках уточняемого земельного участка с кадастровым номером 34:26:130401:45 :

№ п/п	Наименование характеристики земельного участка	Значение характеристики
1	2	3
1		

1	2	3
1.	Адрес земельного участка	—
1.1.	Сведения о местоположении земельного участка (при отсутствии адреса) в структурированном в соответствии с федеральной информационной адресной системой виде	Российская Федерация, Волгоградская область, Светлоярский р-н, Краснопартизанский п, Молодежная ул, д 42
1.2.	Дополнительные сведения о местоположении земельного участка	—
2.	Площадь земельного участка ± величина погрешности определения (вычисления) площади ($P \pm \Delta P$), м ²	722 ± 9,00
3.	Формула, примененная для вычисления предельной погрешности определения площади земельного участка, с подставленными значениями и итоговые (вычисленные) значения	$3,5 * 0,10 * \sqrt{(722,00)} = 9$
4.	Площадь земельного участка согласно сведениям Единого государственного реестра недвижимости (Ркад), м ²	700,00
5.	Оценка расхождения Р и Ркад ($P - P_{кад}$), м ²	22
6.	Предельный минимальный и максимальный размеры земельного участка (Рмин и Рмакс), м ²	Рмин = 400 Рмакс = 25 000
7.	Вид (виды) разрешенного использования	земли для ведения личного подсобного хозяйства
7.1.	Дополнительные сведения об использовании земельного участка	—
8.	Кадастровый или иной государственный учетный номер (инвентарный) здания, сооружения, объекта незавершенного строительства, расположенного на земельном участке	—
9.	Сведения о земельных участках (землях общего пользования, территории общего пользования), посредством которых обеспечивается доступ	Земли общего пользования
10.	Иные сведения	—
4. Пояснения к сведениям об уточняемом земельном участке с кадастровым номером		34:26:130401:45 :
1.	—	—

1. Сведения о характерных точках границ уточняемого земельного участка с кадастровым номером 34:26:130401:46 :
 Система координат МСК-34, зона 1 Зона № 1

Обозначение характерных точек границ	Координаты, м				Метод определения координат	Формулы, примененные для расчета средней квадратической погрешности определения координат характерных точек границ (Mt), с подставленными в такие формулы значениями и итоговые (вычисленные) значения Mt, м	Описание закрепления точки
	содержатся в Едином государственном реестре недвижимости		определены в результате выполнения комплексных кадастровых работ				
	X	Y	X	Y			
1	2	3	4	5	6	7	8
н96У	—	—	423 090,66	1 389 961,78	Метод спутниковых геодезических измерений (определений)	$\sqrt{(0,08^2 + 0,06^2)} = 0,10$	—
н97У	—	—	423 099,47	1 389 977,57			
н98У	—	—	423 062,75	1 389 996,54			
н99У	—	—	423 052,80	1 389 981,34			
н96У	—	—	423 090,66	1 389 961,78			

2. Сведения о частях границ уточняемого земельного участка с кадастровым номером 34:26:130401:46 :

Обозначение части границ		Горизонтальное проложение (S), м	Описание прохождения части границ	Сведения о согласовании местоположения границ (согласовано/спорное)
от т.	до т.			
1	2	3	4	5
н96У	н97У	18,08	—	согласовано
н97У	н98У	41,33		
н98У	н99У	18,17		
н99У	н96У	42,61		

3. Сведения о характеристиках уточняемого земельного участка с кадастровым номером 34:26:130401:46 :

№ п/п	Наименование характеристики земельного участка	Значение характеристики
1	2	3
1		

1	2	3
1.	Адрес земельного участка	—
1.1.	Сведения о местоположении земельного участка (при отсутствии адреса) в структурированном в соответствии с федеральной информационной адресной системой виде	Российская Федерация, Волгоградская область, Светлоярский р-н, Краснопартизанский п, Молодежная ул, д 40
1.2.	Дополнительные сведения о местоположении земельного участка	—
2.	Площадь земельного участка ± величина погрешности определения (вычисления) площади ($P \pm \Delta P$), м ²	759 ± 10,00
3.	Формула, примененная для вычисления предельной погрешности определения площади земельного участка, с подставленными значениями и итоговые (вычисленные) значения	$3,5 * 0,10 * \sqrt{(759,00)} = 10$
4.	Площадь земельного участка согласно сведениям Единого государственного реестра недвижимости (Ркад), м ²	700,00
5.	Оценка расхождения P и Ркад ($P - P_{кад}$), м ²	59
6.	Предельный минимальный и максимальный размеры земельного участка (Рмин и Рмакс), м ²	Рмин = 400 Рмакс = 25 000
7.	Вид (виды) разрешенного использования	земли для ведения личного подсобного хозяйства
7.1.	Дополнительные сведения об использовании земельного участка	—
8.	Кадастровый или иной государственный учетный номер (инвентарный) здания, сооружения, объекта незавершенного строительства, расположенного на земельном участке	—
9.	Сведения о земельных участках (землях общего пользования, территории общего пользования), посредством которых обеспечивается доступ	Земли общего пользования
10.	Иные сведения	—
4. Пояснения к сведениям об уточняемом земельном участке с кадастровым номером		34:26:130401:46 :
1.	—	—

1. Сведения о характерных точках границ уточняемого земельного участка с кадастровым номером 34:26:130401:47 :
 Система координат МСК-34, зона 1 Зона № 1

Обозначение характерных точек границ	Координаты, м				Метод определения координат	Формулы, примененные для расчета средней квадратической погрешности определения координат характерных точек границ (Mt), с подставленными в такие формулы значениями и итоговые (вычисленные) значения Mt, м	Описание закрепления точки
	содержатся в Едином государственном реестре недвижимости		определены в результате выполнения комплексных кадастровых работ				
	X	Y	X	Y			
1	2	3	4	5	6	7	8
н21У	—	—	423 018,32	1 389 908,70	Метод спутниковых геодезических измерений (определений)	$\sqrt{(0,08^2 + 0,06^2)} = 0,10$	—
н92У	—	—	423 017,33	1 389 906,83			
н93У	—	—	423 009,25	1 389 891,50			
н94У	—	—	423 050,21	1 389 869,91			
н95У	—	—	423 059,28	1 389 887,10			
н21У	—	—	423 018,32	1 389 908,70			

2. Сведения о частях границ уточняемого земельного участка с кадастровым номером 34:26:130401:47 :

Обозначение части границ		Горизонтальное проложение (S), м	Описание прохождения части границ	Сведения о согласовании местоположения границ (согласовано/спорное)
от т.	до т.			
1	2	3	4	5
н21У	н92У	2,12	—	согласовано
н92У	н93У	17,33		
н93У	н94У	46,30		
н94У	н95У	19,44		
н95У	н21У	46,31		

3. Сведения о характеристиках уточняемого земельного участка с кадастровым номером 34:26:130401:47 :

№ п/п	Наименование характеристики земельного участка	Значение характеристики
1	2	3
1		

1	2	3
1.	Адрес земельного участка	—
1.1.	Сведения о местоположении земельного участка (при отсутствии адреса) в структурированном в соответствии с федеральной информационной адресной системой виде	Российская Федерация, Волгоградская область, Светлоярский р-н, Краснопартизанский п, Молодежная ул, д 35
1.2.	Дополнительные сведения о местоположении земельного участка	—
2.	Площадь земельного участка ± величина погрешности определения (вычисления) площади ($P \pm \Delta P$), м ²	900 ± 11,00
3.	Формула, примененная для вычисления предельной погрешности определения площади земельного участка, с подставленными значениями и итоговые (вычисленные) значения	$3,5 * 0,10 * \sqrt{(900,00)} = 11$
4.	Площадь земельного участка согласно сведениям Единого государственного реестра недвижимости (Ркад), м ²	900,00
5.	Оценка расхождения Р и Ркад ($P - P_{кад}$), м ²	0
6.	Предельный минимальный и максимальный размеры земельного участка (Рмин и Рмакс), м ²	Рмин = 400 Рмакс = 25 000
7.	Вид (виды) разрешенного использования	земли для ведения личного подсобного хозяйства
7.1.	Дополнительные сведения об использовании земельного участка	—
8.	Кадастровый или иной государственный учетный номер (инвентарный) здания, сооружения, объекта незавершенного строительства, расположенного на земельном участке	—
9.	Сведения о земельных участках (землях общего пользования, территории общего пользования), посредством которых обеспечивается доступ	Земли общего пользования
10.	Иные сведения	—
4. Пояснения к сведениям об уточняемом земельном участке с кадастровым номером		34:26:130401:47 :
1.	—	—

1. Сведения о характерных точках границ уточняемого земельного участка с кадастровым номером 34:26:130401:48 :
 Система координат МСК-34, зона 1 Зона № 1

Обозначение характерных точек границ	Координаты, м				Метод определения координат	Формулы, примененные для расчета средней квадратической погрешности определения координат характерных точек границ (Mt), с подставленными в такие формулы значениями и итоговые (вычисленные) значения Mt, м	Описание закрепления точки
	содержатся в Едином государственном реестре недвижимости		определены в результате выполнения комплексных кадастровых работ				
	X	Y	X	Y			
1	2	3	4	5	6	7	8
н90У	—	—	423 053,68	1 389 856,51	Метод спутниковых геодезических измерений (определений)	$\sqrt{(0,08^2 + 0,06^2)} = 0,10$	—
н91У	—	—	423 011,94	1 389 877,29			
н88У	—	—	423 004,97	1 389 864,13			
н87У	—	—	423 046,16	1 389 842,31			
н90У	—	—	423 053,68	1 389 856,51			

2. Сведения о частях границ уточняемого земельного участка с кадастровым номером 34:26:130401:48 :

Обозначение части границ		Горизонтальное проложение (S), м	Описание прохождения части границ	Сведения о согласовании местоположения границ (согласовано/спорное)
от т.	до т.			
1	2	3	4	5
н90У	н91У	46,63	—	согласовано
н91У	н88У	14,89		
н88У	н87У	46,61		
н87У	н90У	16,07		

3. Сведения о характеристиках уточняемого земельного участка с кадастровым номером 34:26:130401:48 :

№ п/п	Наименование характеристики земельного участка	Значение характеристики
1	2	3
1		

1	2	3
1.	Адрес земельного участка	—
1.1.	Сведения о местоположении земельного участка (при отсутствии адреса) в структурированном в соответствии с федеральной информационной адресной системой виде	Российская Федерация, Волгоградская область, Светлоярский р-н, Краснопартизанский п, Молодежная ул, д 34
1.2.	Дополнительные сведения о местоположении земельного участка	—
2.	Площадь земельного участка ± величина погрешности определения (вычисления) площади ($P \pm \Delta P$), м ²	722 ± 9,00
3.	Формула, примененная для вычисления предельной погрешности определения площади земельного участка, с подставленными значениями и итоговые (вычисленные) значения	$3,5 * 0,10 * \sqrt{(722,00)} = 9$
4.	Площадь земельного участка согласно сведениям Единого государственного реестра недвижимости (Ркад), м ²	700,00
5.	Оценка расхождения Р и Ркад ($P - P_{кад}$), м ²	22
6.	Предельный минимальный и максимальный размеры земельного участка (Рмин и Рмакс), м ²	Рмин = 400 Рмакс = 25 000
7.	Вид (виды) разрешенного использования	земли для ведения личного подсобного хозяйства
7.1.	Дополнительные сведения об использовании земельного участка	—
8.	Кадастровый или иной государственный учетный номер (инвентарный) здания, сооружения, объекта незавершенного строительства, расположенного на земельном участке	34:26:130401:89
9.	Сведения о земельных участках (землях общего пользования, территории общего пользования), посредством которых обеспечивается доступ	Земли общего пользования
10.	Иные сведения	—
4. Пояснения к сведениям об уточняемом земельном участке с кадастровым номером		34:26:130401:48 :
1.	—	—

1. Сведения о характерных точках границ уточняемого земельного участка с кадастровым номером 34:26:130401:49 :
 Система координат МСК-34, зона 1 Зона № 1

Обозначение характерных точек границ	Координаты, м				Метод определения координат	Формулы, примененные для расчета средней квадратической погрешности определения координат характерных точек границ (Mt), с подставленными в такие формулы значениями и итоговые (вычисленные) значения Mt, м	Описание закрепления точки
	содержатся в Едином государственном реестре недвижимости		определены в результате выполнения комплексных кадастровых работ				
	X	Y	X	Y			
1	2	3	4	5	6	7	8
н86У	—	—	423 038,91	1 389 827,44	Метод спутниковых геодезических измерений (определений)	$\sqrt{(0,08^2 + 0,06^2)} = 0,10$	—
н87У	—	—	423 046,16	1 389 842,31			
н88У	—	—	423 004,97	1 389 864,13			
н85У	—	—	422 999,72	1 389 854,22			
н84У	—	—	423 016,09	1 389 845,55			
н83У	—	—	423 010,64	1 389 835,25			
н82У	—	—	423 032,36	1 389 823,75			
н89У	—	—	423 035,32	1 389 829,35			
н86У	—	—	423 038,91	1 389 827,44			

2. Сведения о частях границ уточняемого земельного участка с кадастровым номером 34:26:130401:49 :

Обозначение части границ		Горизонтальное проложение (S), м	Описание прохождения части границ	Сведения о согласовании местоположения границ (согласовано/спорное)
от т.	до т.			
1	2	3	4	5
н86У	н87У	16,54	—	согласовано
н87У	н88У	46,61		

1	2	3	4	5
н88У	н85У	11,21	—	согласовано
н85У	н84У	18,52		
н84У	н83У	11,65		
н83У	н82У	24,58		
н82У	н89У	6,33		
н89У	н86У	4,07		

3. Сведения о характеристиках уточняемого земельного участка с кадастровым номером 34:26:130401:49 :

№ п/п	Наименование характеристики земельного участка	Значение характеристики
1	2	3
1.	Адрес земельного участка	—
1.1.	Сведения о местоположении земельного участка (при отсутствии адреса) в структурированном в соответствии с федеральной информационной адресной системой виде	Российская Федерация, Волгоградская область, Светлоярский р-н, Краснопартизанский п, Молодежная ул, д 33
1.2.	Дополнительные сведения о местоположении земельного участка	—
2.	Площадь земельного участка ± величина погрешности определения (вычисления) площади ($P \pm \Delta P$), м ²	832 ± 10,00
3.	Формула, примененная для вычисления предельной погрешности определения площади земельного участка, с подставленными значениями и итоговые (вычисленные) значения	$3,5 * 0,10 * \sqrt{(832,00)} = 10$
4.	Площадь земельного участка согласно сведениям Единого государственного реестра недвижимости ($R_{кад}$), м ²	800,00
5.	Оценка расхождения P и $R_{кад}$ ($P - R_{кад}$), м ²	32
6.	Предельный минимальный и максимальный размеры земельного участка ($R_{мин}$ и $R_{макс}$), м ²	$R_{мин} = 400$ $R_{макс} = 25\ 000$
7.	Вид (виды) разрешенного использования	земли для ведения личного подсобного хозяйства
7.1.	Дополнительные сведения об использовании земельного участка	—
8.	Кадастровый или иной государственный учетный номер (инвентарный) здания, сооружения, объекта незавершенного строительства, расположенного на земельном участке	—
9.	Сведения о земельных участках (землях общего пользования, территории общего пользования), посредством которых обеспечивается доступ	Земли общего пользования
10.	Иные сведения	—

4. Пояснения к сведениям об уточняемом земельном участке с кадастровым номером 34:26:130401:49 :

1. —

1. Сведения о характерных точках границ уточняемого земельного участка с кадастровым номером 34:26:130401:50 :

Система координат МСК-34, зона 1 Зона № 1

Обозначение характерных точек границ	Координаты, м				Метод определения координат	Формулы, примененные для расчета средней квадратической погрешности определения координат характерных точек границ (Mt), с подставленными в такие формулы значениями и итоговые (вычисленные) значения Mt, м	Описание закрепления точки
	содержатся в Едином государственном реестре недвижимости		определены в результате выполнения комплексных кадастровых работ				
	X	Y	X	Y			
1	2	3	4	5	6	7	8
н73У	—	—	423 026,31	1 389 808,33	Метод спутниковых геодезических измерений (определений)	$\sqrt{(0,08^2 + 0,06^2)} = 0,10$	—
н81У	—	—	423 033,84	1 389 823,13			
н82У	—	—	423 032,36	1 389 823,75			
н83У	—	—	423 010,64	1 389 835,25			
н84У	—	—	423 016,09	1 389 845,55			
н85У	—	—	422 999,72	1 389 854,22			
н74У	—	—	422 985,98	1 389 828,83			
н73У	—	—	423 026,31	1 389 808,33			

2. Сведения о частях границ уточняемого земельного участка с кадастровым номером 34:26:130401:50 :

Обозначение части границ		Горизонтальное проложение (S), м	Описание прохождения части границ	Сведения о согласовании местоположения границ (согласовано/спорное)
от т.	до т.			
1	2	3	4	5
н73У	н81У	16,61	—	согласовано
н81У	н82У	1,60		

1	2	3	4	5
н82У	н83У	24,58	—	согласовано
н83У	н84У	11,65		
н84У	н85У	18,52		
н85У	н74У	28,87		
н74У	н73У	45,24		

3. Сведения о характеристиках уточняемого земельного участка с кадастровым номером 34:26:130401:50 :

№ п/п	Наименование характеристики земельного участка	Значение характеристики
1	2	3
1.	Адрес земельного участка	—
1.1.	Сведения о местоположении земельного участка (при отсутствии адреса) в структурированном в соответствии с федеральной информационной адресной системой виде	Российская Федерация, Волгоградская область, Светлоярский р-н, Краснопартизанский п, Молодежная ул, д 32
1.2.	Дополнительные сведения о местоположении земельного участка	—
2.	Площадь земельного участка ± величина погрешности определения (вычисления) площади ($P \pm \Delta P$), м ²	975 ± 11,00
3.	Формула, примененная для вычисления предельной погрешности определения площади земельного участка, с подставленными значениями и итоговые (вычисленные) значения	$3,5 * 0,10 * \sqrt{(975,00)} = 11$
4.	Площадь земельного участка согласно сведениям Единого государственного реестра недвижимости (Ркад), м ²	800,00
5.	Оценка расхождения Р и Ркад ($P - P_{кад}$), м ²	175
6.	Предельный минимальный и максимальный размеры земельного участка (Рмин и Рмакс), м ²	Рмин = 400 Рмакс = 25 000
7.	Вид (виды) разрешенного использования	земли для ведения личного подсобного хозяйства
7.1.	Дополнительные сведения об использовании земельного участка	—
8.	Кадастровый или иной государственный учетный номер (инвентарный) здания, сооружения, объекта незавершенного строительства, расположенного на земельном участке	—
9.	Сведения о земельных участках (землях общего пользования, территории общего пользования), посредством которых обеспечивается доступ	Земли общего пользования
10.	Иные сведения	—

4. Пояснения к сведениям об уточняемом земельном участке с кадастровым номером 34:26:130401:50 :

1. _____

1. Сведения о характерных точках границ уточняемого земельного участка с кадастровым номером 34:26:130401:51 :
 Система координат МСК-34, зона 1 Зона № 1

Обозначение характерных точек границ	Координаты, м				Метод определения координат	Формулы, примененные для расчета средней квадратической погрешности определения координат характерных точек границ (Mt), с подставленными в такие формулы значениями и итоговые (вычисленные) значения Mt, м	Описание закрепления точки
	содержатся в Едином государственном реестре недвижимости		определены в результате выполнения комплексных кадастровых работ				
	X	Y	X	Y			
1	2	3	4	5	6	7	8
н61У	—	—	423 012,77	1 389 788,85	Метод спутниковых геодезических измерений (определений)	$\sqrt{(0,08^2 + 0,06^2)} = 0,10$	—
н72У	—	—	423 021,69	1 389 799,23			
н73У	—	—	423 026,31	1 389 808,33			
н74У	—	—	422 985,98	1 389 828,83			
н75У	—	—	422 976,73	1 389 810,62			
н76У	—	—	422 979,15	1 389 809,39			
н77У	—	—	422 977,38	1 389 805,29			
н80У	—	—	422 993,47	1 389 798,67			
н62У	—	—	423 001,91	1 389 794,78			
н61У	—	—	423 012,77	1 389 788,85			

2. Сведения о частях границ уточняемого земельного участка с кадастровым номером 34:26:130401:51 :

Обозначение части границ		Горизонтальное проложение (S), м	Описание прохождения части границ	Сведения о согласовании местоположения границ (согласовано/спорное)
от т.	до т.			

1	2	3	4	5
н61У	н72У	13,69	—	согласовано
н72У	н73У	10,21		
н73У	н74У	45,24		
н74У	н75У	20,42		
н75У	н76У	2,71		
н76У	н77У	4,47		
н77У	н80У	17,40		
н80У	н62У	9,29		
н62У	н61У	12,37		

3. Сведения о характеристиках уточняемого земельного участка с кадастровым номером 34:26:130401:51 :

№ п/п	Наименование характеристики земельного участка	Значение характеристики
1	2	3
1.	Адрес земельного участка	—
1.1.	Сведения о местоположении земельного участка (при отсутствии адреса) в структурированном в соответствии с федеральной информационной адресной системой виде	Российская Федерация, Волгоградская область, Светлоярский р-н, Краснопартизанский п, Молодежная ул, д 31
1.2.	Дополнительные сведения о местоположении земельного участка	—
2.	Площадь земельного участка ± величина погрешности определения (вычисления) площади ($P \pm \Delta P$), м ²	1 041 ± 11,00
3.	Формула, примененная для вычисления предельной погрешности определения площади земельного участка, с подставленными значениями и итоговые (вычисленные) значения	$3,5*0,10*\sqrt{(1\ 041,00)} = 11$
4.	Площадь земельного участка согласно сведениям Единого государственного реестра недвижимости (Ркад), м ²	800,00
5.	Оценка расхождения Р и Ркад ($P - P_{кад}$), м ²	241
6.	Предельный минимальный и максимальный размеры земельного участка (Рмин и Рмакс), м ²	Рмин = 400 Рмакс = 25 000
7.	Вид (виды) разрешенного использования	земли для ведения личного подсобного хозяйства
7.1.	Дополнительные сведения об использовании земельного участка	—
8.	Кадастровый или иной государственный учетный номер (инвентарный) здания, сооружения, объекта незавершенного строительства, расположенного на земельном участке	—

1	2	3
9.	Сведения о земельных участках (землях общего пользования, территории общего пользования), посредством которых обеспечивается доступ	Земли общего пользования
10.	Иные сведения	—

4. Пояснения к сведениям об уточняемом земельном участке с кадастровым номером 34:26:130401:51 :

1.	—
----	---

1. Сведения о характерных точках границ уточняемого земельного участка с кадастровым номером 34:26:130401:52 :
Система координат МСК-34, зона 1 Зона № 1

Обозначение характерных точек границ	Координаты, м				Метод определения координат	Формулы, примененные для расчета средней квадратической погрешности определения координат характерных точек границ (Mt), с подставленными в такие формулы значениями и итоговые (вычисленные) значения Mt, м	Описание закрепления точки
	содержатся в Едином государственном реестре недвижимости		определены в результате выполнения комплексных кадастровых работ				
	X	Y	X	Y			
1	2	3	4	5	6	7	8
н68У	—	—	423 042,42	1 389 942,13	Метод спутниковых геодезических измерений (определений)	$\sqrt{(0,08^2 + 0,06^2)} = 0,10$	—
н69У	—	—	423 072,22	1 389 925,88			
н70У	—	—	423 080,69	1 389 941,42			
н71У	—	—	423 050,89	1 389 957,66			
н68У	—	—	423 042,42	1 389 942,13			

2. Сведения о частях границ уточняемого земельного участка с кадастровым номером 34:26:130401:52 :

Обозначение части границ		Горизонтальное проложение (S), м	Описание прохождения части границ	Сведения о согласовании местоположения границ (согласовано/спорное)
от т.	до т.			
1	2	3	4	5
н68У	н69У	33,94	—	согласовано
н69У	н70У	17,70	—	

1	2	3	4	5
н70У	н71У	33,94	—	согласовано
н71У	н68У	17,69		

3. Сведения о характеристиках уточняемого земельного участка с кадастровым номером 34:26:130401:52 :

№ п/п	Наименование характеристики земельного участка	Значение характеристики
1	2	3
1.	Адрес земельного участка	—
1.1.	Сведения о местоположении земельного участка (при отсутствии адреса) в структурированном в соответствии с федеральной информационной адресной системой виде	Российская Федерация, Волгоградская область, Светлоярский р-н, Краснопартизанский п, Молодежная ул, д 38
1.2.	Дополнительные сведения о местоположении земельного участка	—
2.	Площадь земельного участка ± величина погрешности определения (вычисления) площади ($P \pm \Delta P$), м ²	601 ± 9,00
3.	Формула, примененная для вычисления предельной погрешности определения площади земельного участка, с подставленными значениями и итоговые (вычисленные) значения	$3,5 * 0,10 * \sqrt{(601,00)} = 9$
4.	Площадь земельного участка согласно сведениям Единого государственного реестра недвижимости (Ркад), м ²	600,00
5.	Оценка расхождения Р и Ркад ($P - P_{кад}$), м ²	1
6.	Предельный минимальный и максимальный размеры земельного участка (Рмин и Рмакс), м ²	Рмин = 400 Рмакс = 25 000
7.	Вид (виды) разрешенного использования	земли для ведения личного подсобного хозяйства
7.1.	Дополнительные сведения об использовании земельного участка	—
8.	Кадастровый или иной государственный учетный номер (инвентарный) здания, сооружения, объекта незавершенного строительства, расположенного на земельном участке	—
9.	Сведения о земельных участках (землях общего пользования, территории общего пользования), посредством которых обеспечивается доступ	Земли общего пользования
10.	Иные сведения	—

4. Пояснения к сведениям об уточняемом земельном участке с кадастровым номером 34:26:130401:52 :

1.	—
----	---

1. Сведения о характерных точках границ уточняемого земельного участка с кадастровым номером 34:26:130401:53 :
 Система координат МСК-34, зона 1 Зона № 1

Обозначение характерных точек границ	Координаты, м				Метод определения координат	Формулы, примененные для расчета средней квадратической погрешности определения координат характерных точек границ (Mt), с подставленными в такие формулы значениями и итоговые (вычисленные) значения Mt, м	Описание закрепления точки
	содержатся в Едином государственном реестре недвижимости		определены в результате выполнения комплексных кадастровых работ				
	X	Y	X	Y			
1	2	3	4	5	6	7	8
н60У	—	—	423 001,91	1 389 743,77	Метод спутниковых геодезических измерений (определений)	$\sqrt{(0,08^2 + 0,06^2)} = 0,10$	—
н59У	—	—	423 020,79	1 389 784,33			
н61У	—	—	423 012,77	1 389 788,85			
н62У	—	—	423 001,91	1 389 794,78			
н63У	—	—	422 995,18	1 389 782,62			
н64У	—	—	422 993,13	1 389 782,62			
н65У	—	—	422 987,14	1 389 771,30			
н66У	—	—	422 988,03	1 389 764,28			
н67У	—	—	422 982,60	1 389 754,45			
н60У	—	—	423 001,91	1 389 743,77			

2. Сведения о частях границ уточняемого земельного участка с кадастровым номером 34:26:130401:53 :

Обозначение части границ		Горизонтальное проложение (S), м	Описание прохождения части границ	Сведения о согласовании местоположения границ (согласовано/спорное)
от т.	до т.			
1	2	3	4	5

1	2	3	4	5
н60У	н59У	44,74	—	согласовано
н59У	н61У	9,21		
н61У	н62У	12,37		
н62У	н63У	13,90		
н63У	н64У	2,05		
н64У	н65У	12,81		
н65У	н66У	7,08		
н66У	н67У	11,23		
н67У	н60У	22,07		

3. Сведения о характеристиках уточняемого земельного участка с кадастровым номером 34:26:130401:53 :

№ п/п	Наименование характеристики земельного участка	Значение характеристики
1	2	3
1.	Адрес земельного участка	—
1.1.	Сведения о местоположении земельного участка (при отсутствии адреса) в структурированном в соответствии с федеральной информационной адресной системой виде	Российская Федерация, Волгоградская область, Светлоярский р-н, Краснопартизанский п, Молодежная ул, д 30
1.2.	Дополнительные сведения о местоположении земельного участка	—
2.	Площадь земельного участка ± величина погрешности определения (вычисления) площади ($P \pm \Delta P$), м ²	1 023 ± 11,00
3.	Формула, примененная для вычисления предельной погрешности определения площади земельного участка, с подставленными значениями и итоговые (вычисленные) значения	$3,5 * 0,10 * \sqrt{(1\ 023,00)} = 11$
4.	Площадь земельного участка согласно сведениям Единого государственного реестра недвижимости (Ркад), м ²	800,00
5.	Оценка расхождения Р и Ркад ($P - P_{кад}$), м ²	223
6.	Предельный минимальный и максимальный размеры земельного участка (Рмин и Рмакс), м ²	Рмин = 400 Рмакс = 25 000
7.	Вид (виды) разрешенного использования	земли для ведения личного подсобного хозяйства
7.1.	Дополнительные сведения об использовании земельного участка	—
8.	Кадастровый или иной государственный учетный номер (инвентарный) здания, сооружения, объекта незавершенного строительства, расположенного на земельном участке	—

1	2	3
9.	Сведения о земельных участках (землях общего пользования, территории общего пользования), посредством которых обеспечивается доступ	Земли общего пользования
10.	Иные сведения	—

4. Пояснения к сведениям об уточняемом земельном участке с кадастровым номером 34:26:130401:53 :

1.	—
----	---

1. Сведения о характерных точках границ уточняемого земельного участка с кадастровым номером 34:26:130401:54 :
 Система координат МСК-34, зона 1 Зона № 1

Обозначение характерных точек границ	Координаты, м				Метод определения координат	Формулы, примененные для расчета средней квадратической погрешности определения координат характерных точек границ (Mt), с подставленными в такие формулы значениями и итоговые (вычисленные) значения Mt, м	Описание закрепления точки
	содержатся в Едином государственном реестре недвижимости		определены в результате выполнения комплексных кадастровых работ				
	X	Y	X	Y			
1	2	3	4	5	6	7	8
н54У	—	—	423 024,24	1 389 733,48	Метод спутниковых геодезических измерений (определений)	$\sqrt{(0,08^2 + 0,06^2)} = 0,10$	—
н55У	—	—	423 029,30	1 389 744,47			
н56У	—	—	423 026,85	1 389 745,60			
н57У	—	—	423 039,40	1 389 774,44			
н58У	—	—	423 029,07	1 389 779,93			
н59У	—	—	423 020,79	1 389 784,33			
н60У	—	—	423 001,91	1 389 743,77			
н54У	—	—	423 024,24	1 389 733,48			

2. Сведения о частях границ уточняемого земельного участка с кадастровым номером 34:26:130401:54 :

Обозначение части границ		Горизонтальное проложение (S), м	Описание прохождения части границ	Сведения о согласовании местоположения границ (согласовано/спорное)
от т.	до т.			
1	2	3	4	5
н54У	н55У	12,10	—	согласовано
н55У	н56У	2,70		
н56У	н57У	31,45		
н57У	н58У	11,70		
н58У	н59У	9,38		
н59У	н60У	44,74		
н60У	н54У	24,59		

3. Сведения о характеристиках уточняемого земельного участка с кадастровым номером 34:26:130401:54 :

№ п/п	Наименование характеристики земельного участка	Значение характеристики
1	2	3
1.	Адрес земельного участка	—
1.1.	Сведения о местоположении земельного участка (при отсутствии адреса) в структурированном в соответствии с федеральной информационной адресной системой виде	Российская Федерация, Волгоградская область, Светлоярский р-н, Краснопартизанский п, Молодежная ул, д 29
1.2.	Дополнительные сведения о местоположении земельного участка	—
2.	Площадь земельного участка ± величина погрешности определения (вычисления) площади ($P \pm \Delta P$), м ²	984 ± 11,00
3.	Формула, примененная для вычисления предельной погрешности определения площади земельного участка, с подставленными значениями и итоговые (вычисленные) значения	$3,5 * 0,10 * \sqrt{(984,00)} = 11$
4.	Площадь земельного участка согласно сведениям Единого государственного реестра недвижимости (Ркад), м ²	800,00
5.	Оценка расхождения Р и Ркад ($P - P_{кад}$), м ²	184
6.	Предельный минимальный и максимальный размеры земельного участка (Рмин и Рмакс), м ²	Рмин = 400 Рмакс = 25 000
7.	Вид (виды) разрешенного использования	земли для ведения личного подсобного хозяйства
7.1.	Дополнительные сведения об использовании земельного участка	—

1	2	3
8.	Кадастровый или иной государственный учетный номер (инвентарный) здания, сооружения, объекта незавершенного строительства, расположенного на земельном участке	—
9.	Сведения о земельных участках (землях общего пользования, территории общего пользования), посредством которых обеспечивается доступ	Земли общего пользования
10.	Иные сведения	—

4. Пояснения к сведениям об уточняемом земельном участке с кадастровым номером 34:26:130401:54 :

1.	—
----	---

1. Сведения о характерных точках границ уточняемого земельного участка с кадастровым номером 34:26:130401:56 :
Система координат МСК-34, зона 1 Зона № 1

Обозначение характерных точек границ	Координаты, м				Метод определения координат	Формулы, примененные для расчета средней квадратической погрешности определения координат характерных точек границ (Mt), с подставленными в такие формулы значениями и итоговые (вычисленные) значения Mt, м	Описание закрепления точки
	содержатся в Едином государственном реестре недвижимости		определены в результате выполнения комплексных кадастровых работ				
	X	Y	X	Y			
1	2	3	4	5	6	7	8
н50У	—	—	423 240,13	1 389 993,53	Метод спутниковых геодезических измерений (определений)	$\sqrt{(0,08^2 + 0,06^2)} = 0,10$	—
н51У	—	—	423 203,30	1 390 012,83			
н43У	—	—	423 192,74	1 389 991,17			
н42У	—	—	423 197,40	1 389 988,98			
н41У	—	—	423 195,22	1 389 984,40			
н40У	—	—	423 208,26	1 389 977,21			
н39У	—	—	423 229,90	1 389 965,84			

1	2	3	4	5	6	7	8
н52У	—	—	423 239,57	1 389 984,23	Метод спутниковых геодезических измерений (определений)	$\sqrt{(0,08^2 + 0,06^2)} = 0,10$	—
н53У	—	—	423 236,18	1 389 986,01			
н50У	—	—	423 240,13	1 389 993,53			

2. Сведения о частях границ уточняемого земельного участка с кадастровым номером 34:26:130401:56 :

Обозначение части границ		Горизонтальное проложение (S), м	Описание прохождения части границ	Сведения о согласовании местоположения границ (согласовано/спорное)
от т.	до т.			
1	2	3	4	5
н50У	н51У	41,58	—	согласовано
н51У	н43У	24,10		
н43У	н42У	5,15		
н42У	н41У	5,07		
н41У	н40У	14,89		
н40У	н39У	24,45		
н39У	н52У	20,78		
н52У	н53У	3,83		
н53У	н50У	8,49		

3. Сведения о характеристиках уточняемого земельного участка с кадастровым номером 34:26:130401:56 :

№ п/п	Наименование характеристики земельного участка	Значение характеристики
1	2	3
1.	Адрес земельного участка	—
1.1.	Сведения о местоположении земельного участка (при отсутствии адреса) в структурированном в соответствии с федеральной информационной адресной системой виде	Российская Федерация, Волгоградская область, Светлоярский р-н, Краснопартизанский п, Красноармейская ул, д 64
1.2.	Дополнительные сведения о местоположении земельного участка	—
2.	Площадь земельного участка ± величина погрешности определения (вычисления) площади ($P \pm \Delta P$), м ²	1 253 ± 12,00
3.	Формула, примененная для вычисления предельной погрешности определения площади земельного участка, с подставленными значениями и итоговые (вычисленные) значения	$3,5 * 0,10 * \sqrt{(1 253,00)} = 12$

1	2	3
4.	Площадь земельного участка согласно сведениям Единого государственного реестра недвижимости (Ркад), м ²	1 200,00
5.	Оценка расхождения Р и Ркад (Р - Ркад), м ²	53
6.	Предельный минимальный и максимальный размеры земельного участка (Рмин и Рмакс), м ²	Рмин = 400 Рмакс = 25 000
7.	Вид (виды) разрешенного использования	земли для ведения личного подсобного хозяйства
7.1.	Дополнительные сведения об использовании земельного участка	—
8.	Кадастровый или иной государственный учетный номер (инвентарный) здания, сооружения, объекта незавершенного строительства, расположенного на земельном участке	—
9.	Сведения о земельных участках (землях общего пользования, территории общего пользования), посредством которых обеспечивается доступ	Земли общего пользования
10.	Иные сведения	—

4. Пояснения к сведениям об уточняемом земельном участке с кадастровым номером 34:26:130401:56 :

1.	—
----	---

1. Сведения о характерных точках границ уточняемого земельного участка с кадастровым номером 34:26:130401:57 :
Система координат МСК-34, зона 1 Зона № 1

Обозначение характерных точек границ	Координаты, м				Метод определения координат	Формулы, примененные для расчета средней квадратической погрешности определения координат характерных точек границ (Mt), с подставленными в такие формулы значениями и итоговые (вычисленные) значения Mt, м	Описание закрепления точки
	содержатся в Едином государственном реестре недвижимости		определены в результате выполнения комплексных кадастровых работ				
	X	Y	X	Y			
1	2	3	4	5	6	7	8
н39У	—	—	423 229,90	1 389 965,84	Метод спутниковых геодезических измерений (определений)	$\sqrt{(0,08^2 + 0,06^2)} = 0,10$	—
н40У	—	—	423 208,26	1 389 977,21			
н41У	—	—	423 195,22	1 389 984,40			

1	2	3	4	5	6	7	8
н42У	—	—	423 197,40	1 389 988,98	Метод спутниковых геодезических измерений (определений)	$\sqrt{(0,08^2 + 0,06^2)} = 0,10$	—
н43У	—	—	423 192,74	1 389 991,17			
н44У	—	—	423 190,72	1 389 986,94			
н45У	—	—	423 187,12	1 389 979,75			
н46У	—	—	423 184,76	1 389 980,89			
н47У	—	—	423 180,45	1 389 972,36			
н48У	—	—	423 187,14	1 389 969,29			
н49У	—	—	423 222,69	1 389 950,26			
н39У	—	—	423 229,90	1 389 965,84			

2. Сведения о частях границ уточняемого земельного участка с кадастровым номером 34:26:130401:57 :

Обозначение части границ		Горизонтальное проложение (S), м	Описание прохождения части границ	Сведения о согласовании местоположения границ (согласовано/спорное)
от т.	до т.			
1	2	3	4	5
н39У	н40У	24,45	—	согласовано
н40У	н41У	14,89		
н41У	н42У	5,07		
н42У	н43У	5,15		
н43У	н44У	4,69		
н44У	н45У	8,04		
н45У	н46У	2,62		
н46У	н47У	9,56		
н47У	н48У	7,36		
н48У	н49У	40,32		
н49У	н39У	17,17		

3. Сведения о характеристиках уточняемого земельного участка с кадастровым номером 34:26:130401:57 :

№ п/п	Наименование характеристики земельного участка	Значение характеристики
1	2	3
1.	Адрес земельного участка	—
1.1.	Сведения о местоположении земельного участка (при отсутствии адреса) в структурированном в соответствии с федеральной информационной адресной системой виде	Российская Федерация, Волгоградская область, Светлоярский р-н, Краснопартизанский п, Красноармейская ул, д 63
1.2.	Дополнительные сведения о местоположении земельного участка	—
2.	Площадь земельного участка ± величина погрешности определения (вычисления) площади ($P \pm \Delta P$), м ²	815 ± 10,00
3.	Формула, примененная для вычисления предельной погрешности определения площади земельного участка, с подставленными значениями и итоговые (вычисленные) значения	$3,5 * 0,10 * \sqrt{(815,00)} = 10$
4.	Площадь земельного участка согласно сведениям Единого государственного реестра недвижимости (Ркад), м ²	800,00
5.	Оценка расхождения Р и Ркад ($P - P_{кад}$), м ²	15
6.	Предельный минимальный и максимальный размеры земельного участка (Рмин и Рмакс), м ²	Рмин = 400 Рмакс = 25 000
7.	Вид (виды) разрешенного использования	земли для ведения личного подсобного хозяйства
7.1.	Дополнительные сведения об использовании земельного участка	—
8.	Кадастровый или иной государственный учетный номер (инвентарный) здания, сооружения, объекта незавершенного строительства, расположенного на земельном участке	—
9.	Сведения о земельных участках (землях общего пользования, территории общего пользования), посредством которых обеспечивается доступ	Земли общего пользования
10.	Иные сведения	—

4. Пояснения к сведениям об уточняемом земельном участке с кадастровым номером 34:26:130401:57 :

1.	—
----	---

1. Сведения о характерных точках границ уточняемого земельного участка с кадастровым номером 34:26:130401:58 :
 Система координат МСК-34, зона 1 Зона № 1

Обозначение характерных точек границ	Координаты, м				Метод определения координат	Формулы, примененные для расчета средней квадратической погрешности определения координат характерных точек границ (Mt), с подставленными в такие формулы значениями и итоговые (вычисленные) значения Mt, м	Описание закрепления точки
	содержатся в Едином государственном реестре недвижимости		определены в результате выполнения комплексных кадастровых работ				
	X	Y	X	Y			
1	2	3	4	5	6	7	8
н30У	—	—	423 185,73	1 389 885,80	Метод спутниковых геодезических измерений (определений)	$\sqrt{(0,08^2 + 0,06^2)} = 0,10$	—
н31У	—	—	423 194,47	1 389 902,35			
н32У	—	—	423 196,64	1 389 901,20			
н33У	—	—	423 200,98	1 389 908,73			
н34У	—	—	423 195,49	1 389 911,28			
н35У	—	—	423 158,02	1 389 928,94			
н36У	—	—	423 145,63	1 389 899,99			
н37У	—	—	423 155,56	1 389 895,74			
н38У	—	—	423 156,64	1 389 898,25			
н30У	—	—	423 185,73	1 389 885,80			

2. Сведения о частях границ уточняемого земельного участка с кадастровым номером 34:26:130401:58 :

Обозначение части границ		Горизонтальное проложение (S), м	Описание прохождения части границ	Сведения о согласовании местоположения границ (согласовано/спорное)
от т.	до т.			
1	2	3	4	5

1	2	3	4	5
н30У	н31У	18,72	—	согласовано
н31У	н32У	2,46		
н32У	н33У	8,69		
н33У	н34У	6,05		
н34У	н35У	41,42		
н35У	н36У	31,49		
н36У	н37У	10,80		
н37У	н38У	2,73		
н38У	н30У	31,64		

3. Сведения о характеристиках уточняемого земельного участка с кадастровым номером 34:26:130401:58 :

№ п/п	Наименование характеристики земельного участка	Значение характеристики
1	2	3
1.	Адрес земельного участка	—
1.1.	Сведения о местоположении земельного участка (при отсутствии адреса) в структурированном в соответствии с федеральной информационной адресной системой виде	Российская Федерация, Волгоградская область, Светлоярский р-н, Краснопартизанский п, Красноармейская ул, д 59
1.2.	Дополнительные сведения о местоположении земельного участка	—
2.	Площадь земельного участка ± величина погрешности определения (вычисления) площади ($P \pm \Delta P$), м ²	1 270 ± 12,00
3.	Формула, примененная для вычисления предельной погрешности определения площади земельного участка, с подставленными значениями и итоговые (вычисленные) значения	$3,5 * 0,10 * \sqrt{(1\ 270,00)} = 12$
4.	Площадь земельного участка согласно сведениям Единого государственного реестра недвижимости (Ркад), м ²	1 200,00
5.	Оценка расхождения Р и Ркад ($P - P_{кад}$), м ²	70
6.	Предельный минимальный и максимальный размеры земельного участка (Рмин и Рмакс), м ²	Рмин = 400 Рмакс = 25 000
7.	Вид (виды) разрешенного использования	земли для ведения личного подсобного хозяйства
7.1.	Дополнительные сведения об использовании земельного участка	—
8.	Кадастровый или иной государственный учетный номер (инвентарный) здания, сооружения, объекта незавершенного строительства, расположенного на земельном участке	—

1	2	3
9.	Сведения о земельных участках (землях общего пользования, территории общего пользования), посредством которых обеспечивается доступ	Земли общего пользования
10.	Иные сведения	—

4. Пояснения к сведениям об уточняемом земельном участке с кадастровым номером 34:26:130401:58 :

1.	—
----	---

1. Сведения о характерных точках границ уточняемого земельного участка с кадастровым номером 34:26:130401:59 :

Система координат МСК-34, зона 1 Зона № 1

Обозначение характерных точек границ	Координаты, м				Метод определения координат	Формулы, примененные для расчета средней квадратической погрешности определения координат характерных точек границ (Mt), с подставленными в такие формулы значениями и итоговые (вычисленные) значения Mt, м	Описание закрепления точки
	содержатся в Едином государственном реестре недвижимости		определены в результате выполнения комплексных кадастровых работ				
	X	Y	X	Y			
1	2	3	4	5	6	7	8
н26У	—	—	422 654,58	1 390 013,70	Метод спутниковых геодезических измерений (определений)	$\sqrt{(0,08^2 + 0,06^2)} = 0,10$	—
н27У	—	—	422 667,26	1 390 034,61			
н28У	—	—	422 677,59	1 390 051,65			
н17У	—	—	422 648,24	1 390 066,32			
н29У	—	—	422 625,62	1 390 026,43			
н26У	—	—	422 654,58	1 390 013,70			

2. Сведения о частях границ уточняемого земельного участка с кадастровым номером 34:26:130401:59 :

Обозначение части границ		Горизонтальное проложение (S), м	Описание прохождения части границ	Сведения о согласовании местоположения границ (согласовано/спорное)
от т.	до т.			
1	2	3	4	5
н26У	н27У	24,45	—	согласовано

1	2	3	4	5
н27У	н28У	19,93	—	согласовано
н28У	н17У	32,81		
н17У	н29У	45,86		
н29У	н26У	31,63		

3. Сведения о характеристиках уточняемого земельного участка с кадастровым номером 34:26:130401:59 :

№ п/п	Наименование характеристики земельного участка	Значение характеристики
1	2	3
1.	Адрес земельного участка	—
1.1.	Сведения о местоположении земельного участка (при отсутствии адреса) в структурированном в соответствии с федеральной информационной адресной системой виде	Российская Федерация, Волгоградская область, Светлоярский р-н, Краснопартизанский п, Дальняя ул, д 100
1.2.	Дополнительные сведения о местоположении земельного участка	—
2.	Площадь земельного участка ± величина погрешности определения (вычисления) площади ($P \pm \Delta P$), м ²	1 447 ± 13,00
3.	Формула, примененная для вычисления предельной погрешности определения площади земельного участка, с подставленными значениями и итоговые (вычисленные) значения	$3,5 * 0,10 * \sqrt{(1\ 447,00)} = 13$
4.	Площадь земельного участка согласно сведениям Единого государственного реестра недвижимости (Ркад), м ²	1 300,00
5.	Оценка расхождения Р и Ркад ($P - P_{кад}$), м ²	147
6.	Предельный минимальный и максимальный размеры земельного участка (Рмин и Рмакс), м ²	Рмин = 400 Рмакс = 25 000
7.	Вид (виды) разрешенного использования	земли для ведения личного подсобного хозяйства
7.1.	Дополнительные сведения об использовании земельного участка	—
8.	Кадастровый или иной государственный учетный номер (инвентарный) здания, сооружения, объекта незавершенного строительства, расположенного на земельном участке	34:26:130401:92
9.	Сведения о земельных участках (землях общего пользования, территории общего пользования), посредством которых обеспечивается доступ	Земли общего пользования
10.	Иные сведения	—

4. Пояснения к сведениям об уточняемом земельном участке с кадастровым номером 34:26:130401:59 :

1.	—
----	---

1. Сведения о характерных точках границ уточняемого земельного участка с кадастровым номером 34:26:130401:60 :
 Система координат МСК-34, зона 1 Зона № 1

Обозначение характерных точек границ	Координаты, м				Метод определения координат	Формулы, примененные для расчета средней квадратической погрешности определения координат характерных точек границ (Mt), с подставленными в такие формулы значениями и итоговые (вычисленные) значения Mt, м	Описание закрепления точки
	содержатся в Едином государственном реестре недвижимости		определены в результате выполнения комплексных кадастровых работ				
	X	Y	X	Y			
1	2	3	4	5	6	7	8
н17У	—	—	422 648,24	1 390 066,32	Метод спутниковых геодезических измерений (определений)	$\sqrt{(0,08^2 + 0,06^2)} = 0,10$	—
н18У	—	—	422 666,43	1 390 098,36			
н19У	—	—	422 652,36	1 390 107,85			
н20У	—	—	422 634,01	1 390 074,40			
н17У	—	—	422 648,24	1 390 066,32			

2. Сведения о частях границ уточняемого земельного участка с кадастровым номером 34:26:130401:60 :

Обозначение части границ		Горизонтальное проложение (S), м	Описание прохождения части границ	Сведения о согласовании местоположения границ (согласовано/спорное)
от т.	до т.			
1	2	3	4	5
н17У	н18У	36,84	—	согласовано
н18У	н19У	16,97		
н19У	н20У	38,15		
н20У	н17У	16,36		

3. Сведения о характеристиках уточняемого земельного участка с кадастровым номером 34:26:130401:60 :

№ п/п	Наименование характеристики земельного участка	Значение характеристики
1	2	3
1	2	3

1	2	3
1.	Адрес земельного участка	—
1.1.	Сведения о местоположении земельного участка (при отсутствии адреса) в структурированном в соответствии с федеральной информационной адресной системой виде	Российская Федерация, Волгоградская область, Светлоярский р-н, Краснопартизанский п, Дальняя ул, д 96
1.2.	Дополнительные сведения о местоположении земельного участка	—
2.	Площадь земельного участка ± величина погрешности определения (вычисления) площади ($P \pm \Delta P$), м ²	624 ± 9,00
3.	Формула, примененная для вычисления предельной погрешности определения площади земельного участка, с подставленными значениями и итоговые (вычисленные) значения	$3,5 * 0,10 * \sqrt{(624,00)} = 9$
4.	Площадь земельного участка согласно сведениям Единого государственного реестра недвижимости (Ркад), м ²	400,00
5.	Оценка расхождения Р и Ркад ($P - P_{кад}$), м ²	224
6.	Предельный минимальный и максимальный размеры земельного участка (Рмин и Рмакс), м ²	Рмин = 400 Рмакс = 25 000
7.	Вид (виды) разрешенного использования	земли для ведения личного подсобного хозяйства
7.1.	Дополнительные сведения об использовании земельного участка	—
8.	Кадастровый или иной государственный учетный номер (инвентарный) здания, сооружения, объекта незавершенного строительства, расположенного на земельном участке	—
9.	Сведения о земельных участках (землях общего пользования, территории общего пользования), посредством которых обеспечивается доступ	Земли общего пользования
10.	Иные сведения	—
4. Пояснения к сведениям об уточняемом земельном участке с кадастровым номером		34:26:130401:60 :
1.	—	—

1. Сведения о характерных точках границ уточняемого земельного участка с кадастровым номером 34:26:130401:61 :
 Система координат МСК-34, зона 1 Зона № 1

Обозначение характерных точек границ	Координаты, м				Метод определения координат	Формулы, примененные для расчета средней квадратической погрешности определения координат характерных точек границ (Mt), с подставленными в такие формулы значениями и итоговые (вычисленные) значения Mt, м	Описание закрепления точки
	содержатся в Едином государственном реестре недвижимости		определены в результате выполнения комплексных кадастровых работ				
	X	Y	X	Y			
1	2	3	4	5	6	7	8
н13У	—	—	422 756,81	1 389 965,35	Метод спутниковых геодезических измерений (определений)	$\sqrt{(0,08^2 + 0,06^2)} = 0,10$	—
н14У	—	—	422 704,69	1 389 987,24			
н15У	—	—	422 692,92	1 389 957,34			
н16У	—	—	422 743,53	1 389 935,75			
н13У	—	—	422 756,81	1 389 965,35			

2. Сведения о частях границ уточняемого земельного участка с кадастровым номером 34:26:130401:61 :

Обозначение части границ		Горизонтальное проложение (S), м	Описание прохождения части границ	Сведения о согласовании местоположения границ (согласовано/спорное)
от т.	до т.			
1	2	3	4	5
н13У	н14У	56,53	—	согласовано
н14У	н15У	32,13		
н15У	н16У	55,02		
н16У	н13У	32,44		

3. Сведения о характеристиках уточняемого земельного участка с кадастровым номером 34:26:130401:61 :

№ п/п	Наименование характеристики земельного участка	Значение характеристики
1	2	3
1	2	3

1	2	3
1.	Адрес земельного участка	—
1.1.	Сведения о местоположении земельного участка (при отсутствии адреса) в структурированном в соответствии с федеральной информационной адресной системой виде	Российская Федерация, Волгоградская область, Светлоярский р-н, Краснопартизанский п, Дальняя ул, д 103
1.2.	Дополнительные сведения о местоположении земельного участка	—
2.	Площадь земельного участка ± величина погрешности определения (вычисления) площади ($P \pm \Delta P$), м ²	1 800 ± 15,00
3.	Формула, примененная для вычисления предельной погрешности определения площади земельного участка, с подставленными значениями и итоговые (вычисленные) значения	$3,5 * 0,10 * \sqrt{(1\ 800,00)} = 15$
4.	Площадь земельного участка согласно сведениям Единого государственного реестра недвижимости (Ркад), м ²	1 800,00
5.	Оценка расхождения Р и Ркад ($P - P_{кад}$), м ²	0
6.	Предельный минимальный и максимальный размеры земельного участка (Рмин и Рмакс), м ²	Рмин = 400 Рмакс = 25 000
7.	Вид (виды) разрешенного использования	земли для ведения личного подсобного хозяйства
7.1.	Дополнительные сведения об использовании земельного участка	—
8.	Кадастровый или иной государственный учетный номер (инвентарный) здания, сооружения, объекта незавершенного строительства, расположенного на земельном участке	—
9.	Сведения о земельных участках (землях общего пользования, территории общего пользования), посредством которых обеспечивается доступ	Земли общего пользования
10.	Иные сведения	—
4. Пояснения к сведениям об уточняемом земельном участке с кадастровым номером		34:26:130401:61 :
1.	—	—

Сведения об образуемых земельных участках

1. Сведения о характерных точках границ образуемого земельного участка _____ :

_____ обозначение земельного участка

Система координат _____

Зона № _____

Обозначение характерных точек границ	Координаты, м		Метод определения координат	Формулы, примененные для расчета средней квадратической погрешности определения координат характерных точек границ (Mt), с подставленными в такие формулы значениями и итоговые (вычисленные) значения Mt, м	Описание закрепления точки
	X	Y			
1	2	3	4	5	6

2. Сведения о частях границ образуемого земельного участка _____ :

_____ обозначение земельного участка

Обозначение части границ		Горизонтальное проложение (S), м	Описание прохождения части границ	Сведения о согласовании местоположения границ (согласовано/спорное)
от т.	до т.			
1	2	3	4	5

3. Сведения о характеристиках образуемого земельного участка _____ :

_____ обозначение земельного участка

№ п/п	Наименование характеристики земельного участка	Значение характеристики
1	2	3
1.	Адрес земельного участка	
1.1.	Сведения о местоположении земельного участка (при отсутствии адреса) в структурированном в соответствии с федеральной информационной адресной системой виде	
1.2.	Дополнительные сведения о местоположении земельного участка	
2.	Категория земель	
3.	Вид (виды) разрешенного использования	
3.1.	Дополнительные сведения об использовании земельного участка	
4.	Реестровый номер границ территориальной зоны или в случае отсутствия такого реестрового номера ее индивидуальное обозначение (вид, тип, номер, индекс)	
5.	Площадь земельного участка ± величина погрешности определения (вычисления) площади ($P \pm \Delta P$), м ²	

1	2	3
6.	Формула, примененная для вычисления предельной погрешности определения площади земельного участка, с подставленными значениями и итоговые (вычисленные) значения	
7.	Предельный минимальный и максимальный размеры земельного участка (Рмин) и (Рмакс), м ²	
8.	Кадастровый или иной государственный учетный номер (инвентарный) объекта недвижимости, расположенного на образуемом земельном участке	
9.	Кадастровые номера исходных земельных участков	
9.1.	Кадастровый номер входящего в состав земельного участка, представляющего собой единое землепользование (номер контура многоконтурного земельного участка), преобразование которого осуществляется	
9.2.	Кадастровые номера земельных участков, исключаемых из состава измененного (исходного) земельного участка, представляющего собой единое землепользование	
9.3.	Кадастровый или иной государственный учетный номер (инвентарный) объекта недвижимости, расположенного на измененном земельном участке	
10.	Условный номер земельного участка	
11.	Учетный номер проекта межевания территории	
12.	Дополнительные сведения об образовании земельного участка	
13.	Сведения о земельных участках (землях общего пользования, территории общего пользования), посредством которых обеспечивается доступ	
14.	Иные сведения	
4. Пояснения к сведениям об образуемом земельном участке _____ : обозначение земельного участка		
1.		

Сведения об уточняемых земельных участках, необходимые для исправления реестровых ошибок в сведениях о местоположении их границ

1. Сведения о характерных точках границ уточняемого земельного участка с кадастровым номером 34:26:130401:81 :

Система координат МСК-34, зона 1 Зона № 1

Обозначение характерных точек границ	Координаты, м				Метод определения координат	Формулы, примененные для расчета средней квадратической погрешности определения координат характерных точек границ (Mt), с подставленными в такие формулы значениями и итоговые (вычисленные) значения Mt, м	Описание закрепления точки
	содержатся в Едином государственном реестре недвижимости		определены в результате выполнения комплексных кадастровых работ				
	X	Y	X	Y			
1	2	3	4	5	6	7	8
1	423 029,65	1 389 997,14	—	—	Метод спутниковых геодезических измерений (определений)	0,10	—
2	423 033,95	1 390 005,64	—	—			
3	423 024,74	1 390 010,65	—	—			
4	423 020,40	1 390 002,13	—	—			
н5У	—	—	423 029,74	1 389 974,78		$\sqrt{(0,08^2 + 0,06^2)} = 0,10$	
н6У	—	—	423 034,04	1 389 983,28			
н7У	—	—	423 024,83	1 389 988,29			
н8У	—	—	423 020,49	1 389 979,77			
1	423 029,65	1 389 997,14	—	—	0,10		

2. Сведения о частях границ уточняемого земельного участка с кадастровым номером 34:26:130401:81 :

Обозначение части границ		Горизонтальное проложение (S), м	Описание прохождения части границ	Сведения о согласовании местоположения границ (согласовано/спорное)
от т.	до т.			
1	2	3	4	5
н5У	н6У	9,53	—	согласовано

1	2	3	4	5
н6У	н7У	10,48	—	согласовано
н7У	н8У	9,56		
н8У	н5У	10,51		

3. Сведения о характеристиках уточняемого земельного участка с кадастровым номером 34:26:130401:81 :

№ п/п	Наименование характеристики	Значение характеристики
1	2	3
1.	Адрес земельного участка	—
1.1.	Сведения о местоположении земельного участка (при отсутствии адреса) в структурированном в соответствии с федеральной информационной адресной системой виде	Российская Федерация, Волгоградская область, Светлоярский р-н, Краснопартизанский п, Сердюкова ул, д 9
1.2.	Дополнительные сведения о местоположении земельного участка	—
2.	Площадь земельного участка ± величина погрешности определения (вычисления) площади ($P \pm \Delta P$), м ²	100 ± 4,00
3.	Формула, примененная для вычисления предельной погрешности определения площади земельного участка, с подставленными значениями и итоговые (вычисленные) значения	$3,5 * 0,10 * \sqrt{(100,00)} = 4$
4.	Площадь земельного участка согласно сведениям Единого государственного реестра недвижимости (Ркад), м ²	100,00
5.	Оценка расхождения Р и Ркад ($P - P_{кад}$), м ²	0
6.	Предельный минимальный и максимальный размеры земельного участка (Рмин и Рмакс), м ²	Рмин = Рмин = 400 Рмакс = Рмакс = 25 000
7.	Кадастровый или иной государственный учетный номер (инвентарный) здания, сооружения, объекта незавершенного строительства, расположенного на земельном участке	—
8.	Вид (виды) разрешенного использования	для эксплуатации здания почтовой связи
8.1.	Дополнительные сведения об использовании земельного участка	—
9.	Сведения о земельных участках (землях общего пользования, территории общего пользования), посредством которых обеспечивается доступ	Земли общего пользования
10.	Иные сведения	—

4. Пояснения к сведениям об уточняемом земельном участке с кадастровым номером 34:26:130401:81 :

1.	—
----	---

Описание местоположения здания, сооружения, объекта незавершенного строительства на земельном участке

1. Сведения о характерных точках контура объекта недвижимости с кадастровым номером 34:26:130401:65 :

Система координат МСК-34, зона 1 Зона № 1

Обозначение характерных точек границ	Содержатся в Едином государственном реестре недвижимости			Определены в ходе выполнения комплексных кадастровых работ			Метод определения координат	Формулы, примененные для расчета средней квадратической погрешности определения координат характерных точек (Mt), м, с подставленными в такие формулы значениями и итоговые (вычисленные) значения Mt, м
	координаты, м		Радиус, м	координаты, м		Радиус, м		
	X	Y	R	X	Y	R		
1	2	3	4	5	6	7	8	9
н1О	—	—	—	423 116,72	1 389 958,30	—	Метод спутниковых геодезических измерений (определений)	$\sqrt{(0,08^2 + 0,06^2)} = 0,10$
н2О	—	—	—	423 109,26	1 389 961,83	—		
н3О	—	—	—	423 104,95	1 389 952,71	—		
н4О	—	—	—	423 112,41	1 389 949,19	—		
н1О	—	—	—	423 116,72	1 389 958,30	—		

2. Сведения о характеристиках объекта недвижимости с кадастровым номером 34:26:130401:65 :

№ п/п	Наименование характеристики	Значение характеристики
1	2	3
1.	Вид объекта недвижимости	Здание
2.	Ранее присвоенный государственный учетный номер (инвентарный) здания, сооружения, объекта незавершенного строительства	—
3.	Кадастровый номер земельного участка (земельных участков), в границах которого (которых) расположены здание, сооружение, объект незавершенного строительства	34:26:130401:40
4.	Уникальный учетный номер кадастрового квартала, в границах которого расположены здание, сооружение, объект незавершенного строительства	34:26:130401

1	2	3
5.	Адрес здания, сооружения, объекта незавершенного строительства	404193, Российская Федерация, Волгоградская область, Светлоярский р-н, Краснопартизанский п, Молодежная ул, д 54
5.1.	Сведения о местоположении здания, сооружения, объекта незавершенного строительства (при отсутствии адреса) в структурированном в соответствии с федеральной информационной адресной системой виде	—
5.2.	Дополнительные сведения о местоположении	—
6.	Иные сведения	—

3. Пояснения к сведениям об объекте недвижимости с кадастровым номером 34:26:130401:65 :

1.	—
----	---

1. Сведения о характерных точках контура объекта недвижимости с кадастровым номером 34:26:130401:66 :

Система координат	<u>МСК-34, зона 1</u>	Зона № <u>1</u>
-------------------	-----------------------	-----------------

Обозначение характерных точек границ	Содержатся в Едином государственном реестре недвижимости			Определены в ходе выполнения комплексных кадастровых работ			Метод определения координат	Формулы, примененные для расчета средней квадратической погрешности определения координат характерных точек (Mt), м, с подставленными в такие формулы значениями и итоговые (вычисленные) значения Mt, м
	координаты, м		Радиус, м	координаты, м		Радиус, м		
	X	Y	R	X	Y	R		
1	2	3	4	5	6	7	8	9
н50	—	—	—	422 951,82	1 389 847,63	—	Метод спутниковых геодезических измерений (определений)	$\sqrt{(0,08^2 + 0,06^2)} = 0,10$
н60	—	—	—	422 949,52	1 389 843,49	—		
н70	—	—	—	422 961,83	1 389 836,71	—		
н80	—	—	—	422 967,03	1 389 846,15	—		
н90	—	—	—	422 957,11	1 389 851,60	—		
н100	—	—	—	422 954,21	1 389 846,32	—		
н50	—	—	—	422 951,82	1 389 847,63	—		

2. Сведения о характеристиках объекта недвижимости с кадастровым номером 34:26:130401:66 :

№ п/п	Наименование характеристики	Значение характеристики
1	2	3
1.	Вид объекта недвижимости	Здание
2.	Ранее присвоенный государственный учетный номер (инвентарный) здания, сооружения, объекта незавершенного строительства	—
3.	Кадастровый номер земельного участка (земельных участков), в границах которого (которых) расположены здание, сооружение, объект незавершенного строительства	34:26:130401:17
4.	Уникальный учетный номер кадастрового квартала, в границах которого расположены здание, сооружение, объект незавершенного строительства	34:26:130401
5.	Адрес здания, сооружения, объекта незавершенного строительства	—
5.1.	Сведения о местоположении здания, сооружения, объекта незавершенного строительства (при отсутствии адреса) в структурированном в соответствии с федеральной информационной адресной системой виде	Российская Федерация, Волгоградская область, Светлоярский р-н, Краснопартизанский п, Сердюкова ул, д 4
5.2.	Дополнительные сведения о местоположении	—
6.	Иные сведения	—

3. Пояснения к сведениям об объекте недвижимости с кадастровым номером 34:26:130401:66 :

1.	—
----	---

1. Сведения о характерных точках контура объекта недвижимости с кадастровым номером 34:26:130401:68 :

Система координат <u>МСК-34, зона 1</u>		Зона № <u>1</u>						
Обозначение характерных точек границ	Содержатся в Едином государственном реестре недвижимости		Определены в ходе выполнения комплексных кадастровых работ			Метод определения координат	Формулы, примененные для расчета средней квадратической погрешности определения координат характерных точек (Mt), м, с подставленными в такие формулы значениями и итоговые (вычисленные) значения Mt, м	
	координаты, м		Радиус, м	координаты, м				Радиус, м
	X	Y	R	X	Y			R
1	2	3	4	5	6	7	8	9
n110	—	—	—	423 048,58	1 389 794,17	—	Метод спутниковых геодезических измерений (определений)	$\sqrt{(0,08^2 + 0,06^2)} = 0,10$

1	2	3	4	5	6	7	8	9
н120	—	—	—	423 046,70	1 389 795,19	—	Метод спутниковых геодезических измерений (определений)	$\sqrt{(0,08^2 + 0,06^2)} = 0,10$
н130	—	—	—	423 045,76	1 389 793,52	—		
н140	—	—	—	423 048,35	1 389 792,10	—		
н150	—	—	—	423 045,56	1 389 787,56	—		
н160	—	—	—	423 055,27	1 389 782,24	—		
н170	—	—	—	423 058,77	1 389 788,51	—		
н110	—	—	—	423 048,58	1 389 794,17	—		

2. Сведения о характеристиках объекта недвижимости с кадастровым номером 34:26:130401:68 :

№ п/п	Наименование характеристики	Значение характеристики
1	2	3
1.	Вид объекта недвижимости	Здание
2.	Ранее присвоенный государственный учетный номер (инвентарный) здания, сооружения, объекта незавершенного строительства	—
3.	Кадастровый номер земельного участка (земельных участков), в границах которого (которых) расположены здание, сооружение, объект незавершенного строительства	34:26:130401:55
4.	Уникальный учетный номер кадастрового квартала, в границах которого расположены здание, сооружение, объект незавершенного строительства	34:26:130401
5.	Адрес здания, сооружения, объекта незавершенного строительства	404193, Российская Федерация, Волгоградская область, Светлоярский р-н, Краснопартизанский п, Молодежная ул, д 45
5.1.	Сведения о местоположении здания, сооружения, объекта незавершенного строительства (при отсутствии адреса) в структурированном в соответствии с федеральной информационной адресной системой виде	—
5.2.	Дополнительные сведения о местоположении	—
6.	Иные сведения	—

3. Пояснения к сведениям об объекте недвижимости с кадастровым номером 34:26:130401:68 :

1. —

1. Сведения о характерных точках контура объекта недвижимости с кадастровым номером 34:26:130401:69 :

Система координат МСК-34, зона 1 Зона № 1

Обозначение характерных точек границ	Содержатся в Едином государственном реестре недвижимости			Определены в ходе выполнения комплексных кадастровых работ			Метод определения координат	Формулы, примененные для расчета средней квадратической погрешности определения координат характерных точек (Mt), м, с подставленными в такие формулы значениями и итоговые (вычисленные) значения Mt, м
	координаты, м		Радиус, м	координаты, м		Радиус, м		
	X	Y	R	X	Y	R		
1	2	3	4	5	6	7	8	9
н180	—	—	—	423 058,78	1 389 788,53	—	Метод спутниковых геодезических измерений (определений)	$\sqrt{(0,08^2 + 0,06^2)} = 0,10$
н190	—	—	—	423 064,00	1 389 798,57	—		
н200	—	—	—	423 053,80	1 389 804,33	—		
н210	—	—	—	423 050,18	1 389 798,46	—		
н220	—	—	—	423 048,83	1 389 799,15	—		
н230	—	—	—	423 046,73	1 389 795,23	—		
н180	—	—	—	423 058,78	1 389 788,53	—		

2. Сведения о характеристиках объекта недвижимости с кадастровым номером 34:26:130401:69 :

№ п/п	Наименование характеристики	Значение характеристики
1	2	3
1.	Вид объекта недвижимости	Здание
2.	Ранее присвоенный государственный учетный номер (инвентарный) здания, сооружения, объекта незавершенного строительства	—

1	2	3
3.	Кадастровый номер земельного участка (земельных участков), в границах которого (которых) расположены здание, сооружение, объект незавершенного строительства	34:26:130401:42
4.	Уникальный учетный номер кадастрового квартала, в границах которого расположены здание, сооружение, объект незавершенного строительства	34:26:130401
5.	Адрес здания, сооружения, объекта незавершенного строительства	—
5.1.	Сведения о местоположении здания, сооружения, объекта незавершенного строительства (при отсутствии адреса) в структурированном в соответствии с федеральной информационной адресной системой виде	Российская Федерация, Волгоградская область, Светлоярский р-н, Краснопартизанский п, Молодежная ул, д 46
5.2.	Дополнительные сведения о местоположении	—
6.	Иные сведения	—

3. Пояснения к сведениям об объекте недвижимости с кадастровым номером 34:26:130401:69 :

1.	—
----	---

1. Сведения о характерных точках контура объекта недвижимости с кадастровым номером 34:26:130401:86 :

Система координат МСК-34, зона 1 Зона № 1

Обозначение характерных точек границ	Содержатся в Едином государственном реестре недвижимости			Определены в ходе выполнения комплексных кадастровых работ			Метод определения координат	Формулы, примененные для расчета средней квадратической погрешности определения координат характерных точек (Mt), м, с подставленными в такие формулы значениями и итоговые (вычисленные) значения Mt, м
	координаты, м		Радиус, м	координаты, м		Радиус, м		
	X	Y	R	X	Y	R		
1	2	3	4	5	6	7	8	9
н240	—	—	—	422 890,22	1 390 066,21	—	Метод спутниковых геодезических измерений (определений)	$\sqrt{(0,08^2 + 0,06^2)} = 0,10$
н250	—	—	—	422 893,45	1 390 072,01	—		
н260	—	—	—	422 890,55	1 390 073,62	—		
н270	—	—	—	422 899,07	1 390 089,04	—		

1	2	3	4	5	6	7	8	9
н280	—	—	—	422 901,96	1 390 087,44	—	Метод спутниковых геодезических измерений (определений)	$\sqrt{(0,08^2 + 0,06^2)} = 0,10$
н290	—	—	—	422 905,76	1 390 094,31	—		
н300	—	—	—	422 891,43	1 390 102,23	—		
н310	—	—	—	422 875,90	1 390 074,13	—		
н320	—	—	—	422 882,84	1 390 070,32	—		
н330	—	—	—	422 881,48	1 390 067,84	—		
н340	—	—	—	422 885,98	1 390 065,37	—		
н350	—	—	—	422 887,33	1 390 067,81	—		
н240	—	—	—	422 890,22	1 390 066,21	—		

2. Сведения о характеристиках объекта недвижимости с кадастровым номером 34:26:130401:86 :

№ п/п	Наименование характеристики	Значение характеристики
1	2	3
1.	Вид объекта недвижимости	Здание
2.	Ранее присвоенный государственный учетный номер (инвентарный) здания, сооружения, объекта незавершенного строительства	—
3.	Кадастровый номер земельного участка (земельных участков), в границах которого (которых) расположены здание, сооружение, объект незавершенного строительства	34:26:130401:62
4.	Уникальный учетный номер кадастрового квартала, в границах которого расположены здание, сооружение, объект незавершенного строительства	34:26:130401

1	2	3
5.	Адрес здания, сооружения, объекта незавершенного строительства	—
5.1.	Сведения о местоположении здания, сооружения, объекта незавершенного строительства (при отсутствии адреса) в структурированном в соответствии с федеральной информационной адресной системой виде	Российская Федерация, Волгоградская область, Светлоярский р-н, Краснопартизанский п, Чапаева ул, д 29
5.2.	Дополнительные сведения о местоположении	—
6.	Иные сведения	—

3. Пояснения к сведениям об объекте недвижимости с кадастровым номером 34:26:130401:86 :

1.	—
----	---

1. Сведения о характерных точках контура объекта недвижимости с кадастровым номером 34:26:130401:89 :

Система координат	<u>МСК-34, зона 1</u>	Зона №	<u>1</u>
-------------------	-----------------------	--------	----------

Обозначение характерных точек границ	Содержатся в Едином государственном реестре недвижимости			Определены в ходе выполнения комплексных кадастровых работ			Метод определения координат	Формулы, примененные для расчета средней квадратической погрешности определения координат характерных точек (Mt), м, с подставленными в такие формулы значениями и итоговые (вычисленные) значения Mt, м
	координаты, м		Радиус, м	координаты, м		Радиус, м		
	X	Y	R	X	Y	R		
1	2	3	4	5	6	7	8	9
н360	—	—	—	423 036,99	1 389 855,83	—	Метод спутниковых геодезических измерений (определений)	$\sqrt{(0,08^2 + 0,06^2)} = 0,10$
н370	—	—	—	423 026,68	1 389 861,41	—		
н380	—	—	—	423 023,01	1 389 854,61	—		
н390	—	—	—	423 033,38	1 389 849,15	—		
н360	—	—	—	423 036,99	1 389 855,83	—		

2. Сведения о характеристиках объекта недвижимости с кадастровым номером 34:26:130401:89 :

№ п/п	Наименование характеристики	Значение характеристики
1	2	3
1.	Вид объекта недвижимости	Здание

1	2	3
2.	Ранее присвоенный государственный учетный номер (инвентарный) здания, сооружения, объекта незавершенного строительства	—
3.	Кадастровый номер земельного участка (земельных участков), в границах которого (которых) расположены здание, сооружение, объект незавершенного строительства	34:26:130401:48
4.	Уникальный учетный номер кадастрового квартала, в границах которого расположены здание, сооружение, объект незавершенного строительства	34:26:130401
5.	Адрес здания, сооружения, объекта незавершенного строительства	—
5.1.	Сведения о местоположении здания, сооружения, объекта незавершенного строительства (при отсутствии адреса) в структурированном в соответствии с федеральной информационной адресной системой виде	Российская Федерация, Волгоградская область, Светлоярский р-н, Краснопартизанский п, Молодежная ул, д 34
5.2.	Дополнительные сведения о местоположении	—
6.	Иные сведения	—

3. Пояснения к сведениям об объекте недвижимости с кадастровым номером 34:26:130401:89 :

1.	—
----	---

1. Сведения о характерных точках контура объекта недвижимости с кадастровым номером 34:26:130401:90 :

Система координат		МСК-34, зона 1					Зона № 1	
Обозначение характерных точек границ	Содержатся в Едином государственном реестре недвижимости			Определены в ходе выполнения комплексных кадастровых работ			Метод определения координат	Формулы, примененные для расчета средней квадратической погрешности определения координат характерных точек (Mt), м, с подставленными в такие формулы значениями и итоговые (вычисленные) значения Mt, м
	координаты, м		Радиус, м	координаты, м		Радиус, м		
	X	Y	R	X	Y	R		
1	2	3	4	5	6	7	8	9
н400	—	—	—	422 721,44	1 389 497,25	—	Метод спутниковых геодезических измерений (определений)	$\sqrt{(0,08^2 + 0,06^2)} = 0,10$
н410	—	—	—	422 704,41	1 389 503,63	—		
н420	—	—	—	422 683,90	1 389 448,92	—		

1	2	3	4	5	6	7	8	9
н430	—	—	—	422 700,92	1 389 442,53	—	Метод спутниковых геодезических измерений (определений)	$\sqrt{(0,08^2 + 0,06^2)} = 0,10$
н400	—	—	—	422 721,44	1 389 497,25	—		

2. Сведения о характеристиках объекта недвижимости с кадастровым номером 34:26:130401:90 :

№ п/п	Наименование характеристики	Значение характеристики
1	2	3
1.	Вид объекта недвижимости	Здание
2.	Ранее присвоенный государственный учетный номер (инвентарный) здания, сооружения, объекта незавершенного строительства	—
3.	Кадастровый номер земельного участка (земельных участков), в границах которого (которых) расположены здание, сооружение, объект незавершенного строительства	34:26:130401:3
4.	Уникальный учетный номер кадастрового квартала, в границах которого расположены здание, сооружение, объект незавершенного строительства	34:26:130401
5.	Адрес здания, сооружения, объекта незавершенного строительства	Российская Федерация, Волгоградская область, Светлоярский р-н
5.1.	Сведения о местоположении здания, сооружения, объекта незавершенного строительства (при отсутствии адреса) в структурированном в соответствии с федеральной информационной адресной системой виде	—
5.2.	Дополнительные сведения о местоположении	—
6.	Иные сведения	—

3. Пояснения к сведениям об объекте недвижимости с кадастровым номером 34:26:130401:90 :

1.	—
----	---

1. Сведения о характерных точках контура объекта недвижимости с кадастровым номером 34:26:130401:91 :

Система координат		МСК-34, зона 1					Зона № 1	
Обозначение характерных точек границ	Содержатся в Едином государственном реестре недвижимости			Определены в ходе выполнения комплексных кадастровых работ			Метод определения координат	Формулы, примененные для расчета средней квадратической погрешности определения координат характерных точек (Mt), м, с подставленными в такие формулы значениями и итоговые (вычисленные) значения Mt, м
	координаты, м		Радиус, м	координаты, м		Радиус, м		
	X	Y	R	X	Y	R		
1	2	3	4	5	6	7	8	9
н440	—	—	—	422 848,66	1 389 710,16	—	Метод спутниковых геодезических измерений (определений)	$\sqrt{(0,08^2 + 0,06^2)} = 0,10$
н450	—	—	—	422 839,85	1 389 714,77	—		
н460	—	—	—	422 799,77	1 389 641,46	—		
н470	—	—	—	422 808,49	1 389 636,69	—		
н440	—	—	—	422 848,66	1 389 710,16	—		

2. Сведения о характеристиках объекта недвижимости с кадастровым номером 34:26:130401:91 :

№ п/п	Наименование характеристики	Значение характеристики
1	2	3
1.	Вид объекта недвижимости	Здание
2.	Ранее присвоенный государственный учетный номер (инвентарный) здания, сооружения, объекта незавершенного строительства	—
3.	Кадастровый номер земельного участка (земельных участков), в границах которого (которых) расположены здание, сооружение, объект незавершенного строительства	34:26:130401:2
4.	Уникальный учетный номер кадастрового квартала, в границах которого расположены здание, сооружение, объект незавершенного строительства	34:26:130401

1	2	3
5.	Адрес здания, сооружения, объекта незавершенного строительства	Российская Федерация, Волгоградская область, Светлоярский р-н
5.1.	Сведения о местоположении здания, сооружения, объекта незавершенного строительства (при отсутствии адреса) в структурированном в соответствии с федеральной информационной адресной системой виде	—
5.2.	Дополнительные сведения о местоположении	—
6.	Иные сведения	—

3. Пояснения к сведениям об объекте недвижимости с кадастровым номером 34:26:130401:91 :

1.	—
----	---

1. Сведения о характерных точках контура объекта недвижимости с кадастровым номером 34:26:130401:92 :

Система координат	<u>МСК-34, зона 1</u>	Зона №	<u>1</u>
-------------------	-----------------------	--------	----------

Обозначение характерных точек границ	Содержатся в Едином государственном реестре недвижимости			Определены в ходе выполнения комплексных кадастровых работ			Метод определения координат	Формулы, примененные для расчета средней квадратической погрешности определения координат характерных точек (Mt), м, с подставленными в такие формулы значениями и итоговые (вычисленные) значения Mt, м
	координаты, м		Радиус, м	координаты, м		Радиус, м		
	X	Y	R	X	Y	R		
1	2	3	4	5	6	7	8	9
н48О	—	—	—	422 668,37	1 390 050,13	—	Метод спутниковых геодезических измерений (определений)	$\sqrt{(0,08^2 + 0,06^2)} = 0,10$
н49О	—	—	—	422 660,19	1 390 054,54	—		
н50О	—	—	—	422 655,17	1 390 045,23	—		
н51О	—	—	—	422 663,35	1 390 040,82	—		
н48О	—	—	—	422 668,37	1 390 050,13	—		

2. Сведения о характеристиках объекта недвижимости с кадастровым номером 34:26:130401:92 :

№ п/п	Наименование характеристики	Значение характеристики
1	2	3
1.	Вид объекта недвижимости	Здание

1	2	3
2.	Ранее присвоенный государственный учетный номер (инвентарный) здания, сооружения, объекта незавершенного строительства	—
3.	Кадастровый номер земельного участка (земельных участков), в границах которого (которых) расположены здание, сооружение, объект незавершенного строительства	34:26:130401:59
4.	Уникальный учетный номер кадастрового квартала, в границах которого расположены здание, сооружение, объект незавершенного строительства	34:26:130401
5.	Адрес здания, сооружения, объекта незавершенного строительства	—
5.1.	Сведения о местоположении здания, сооружения, объекта незавершенного строительства (при отсутствии адреса) в структурированном в соответствии с федеральной информационной адресной системой виде	404193, Российская Федерация, Волгоградская область, Светлоярский р-н, Краснопартизанский п, Дальняя ул, д 100
5.2.	Дополнительные сведения о местоположении	—
6.	Иные сведения	—
3. Пояснения к сведениям об объекте недвижимости с кадастровым номером		34:26:130401:92 :
1.		—

**Сведения о зданиях, сооружениях, объектах незавершенного строительства,
необходимые для исправления реестровых ошибок в сведениях об описании их местоположения**

1. Сведения о характерных точках контура _____
 вид объекта недвижимости (здание, сооружение, объект незавершенного строительства)
 с кадастровым номером _____ :

Система координат _____ Зона № _____

Обозначение характерных точек границ	Содержатся в Едином государственном реестре недвижимости			Определены в ходе выполнения комплексных кадастровых работ			Метод определения координат	Формулы, примененные для расчета средней квадратической погрешности определения координат характерных точек (Mt), м, с подставленными в такие формулы значениями и итоговые (вычисленные) значения Mt, м
	координаты, м		Радиус, м	координаты, м		Радиус, м		
	X	Y	R	X	Y	R		
1	2	3	4	5	6	7	8	9

2. Иные сведения об объекте недвижимости с кадастровым номером _____ :

1. _____

3. Пояснения к сведениям об объекте недвижимости с кадастровым номером _____ :



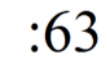
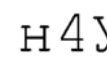
1. _____

Схема границ земельных участков



Масштаб 1:3 500

Условные обозначения:

-  - Существующая часть границы, имеющиеся в ЕГРН сведения о которой достаточны для определения ее местоположения
-  - вновь образованная или уточненная часть границы земельного участка, объекта капитального строительства
-  - Обозначение уточняемого земельного участка, контура объекта капитального строительства
-  - Новая характерная точка границы уточняемого земельного участка